Havi hidrometeorológiai tájékoztató

2014. július

1. Meteorológiai értékelés

Az elmúlt hónapban országos viszonylatban az átlagnál jelentősebb csapadék hullott le, ami leginkább záporokból, zivatarokból származott, így tájegységről tájegységre, helyről helyre nagyon heterogén volt a lehullott mennyiség. A Dél-Dunántúlon körülbelül az átlagos mennyiségű csapadékot lehetett észlelni, bár Somogy megyében inkább kicsit átlag felett volt. Július során a hőmérsékletek körülbelül az átlagnak megfelelően alakultak.

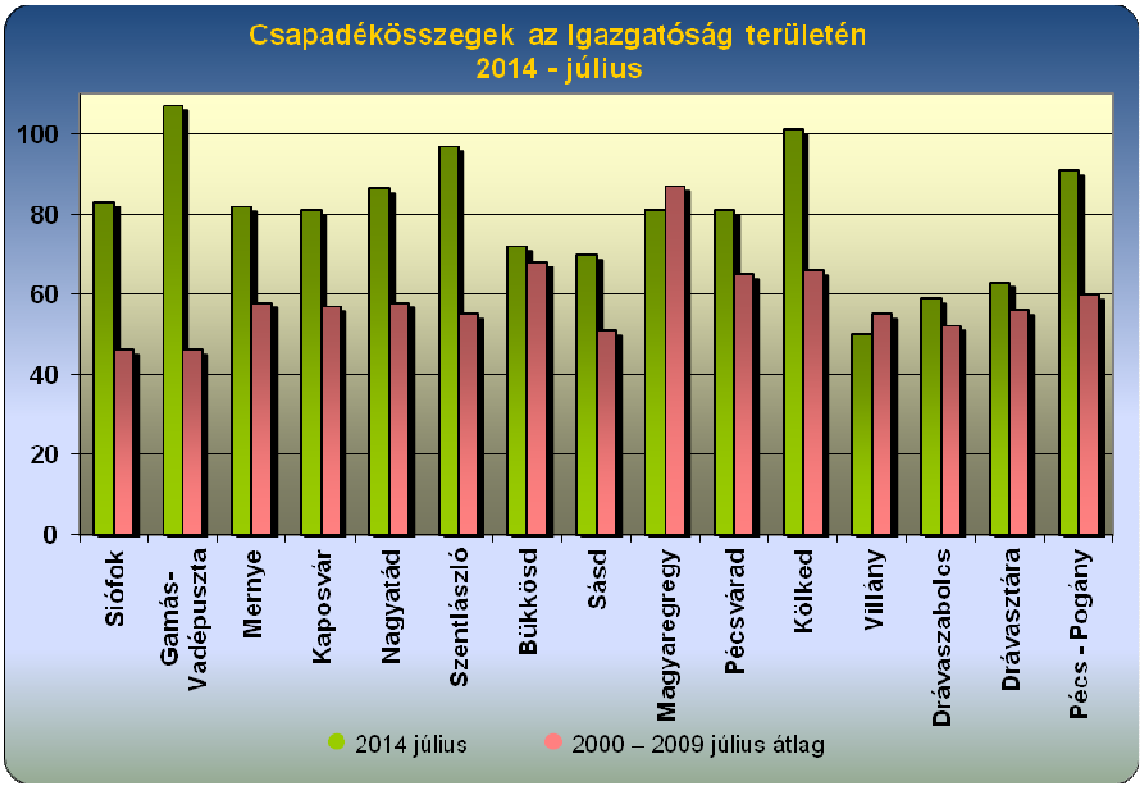

Állomás	*2014 július (mm)*	*2000-2009 július (mm)*
Gamás-Vadépuszta	*107*	*46*
Mernye	*82*	*58*
Kaposvár	*81*	*57*
Nagyatád	*86*	*58*
Máza	*116*	-
Szentlászló	*97*	*55*
Tekeres	*93*	-
Bükkösd	*72*	*68*
Sásd	*70*	*51*
Magyaregregy	*81*	*87*
Pécsvárad	*81*	*65*
Kölked	*101*	*66*
Villány	*50*	*55*
Drávaszabolcs	*59*	*52*
Drávasztára	*63*	*56*
Pécs - Pogány	*91*	*60*

A 2014. július havi csapadékösszeg területi eloszlása

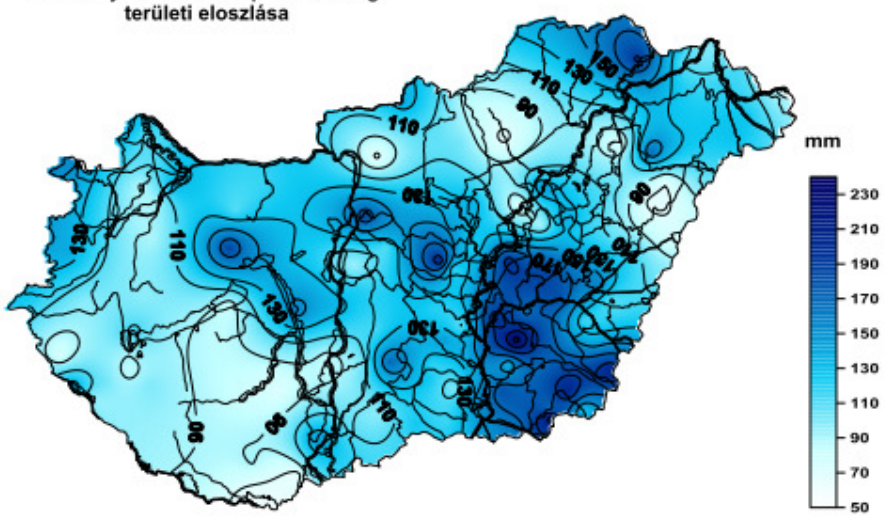

A 2014. július havi csapadékösszeg területi eloszlásának eltérése az 1971-2000. júliusi átlagtól

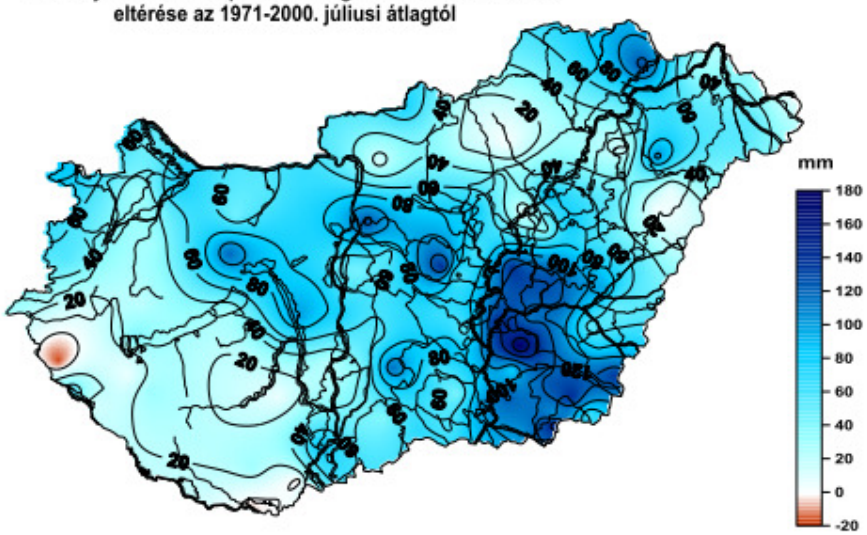

Adatforrás: Országos Meteorológiai Szolgálat, Vízügyi Igazgatóságok

Állomás	*Átlagőmérséklet* (^{o} C)	*Napfénytartam* (óra)	*Csapadék* (mm)
Fonyód	*22,3*	-	*94*
Balatonlelle	21,9	-	120
Iregszemcse	*21,5*	-	*95*
Kémes	*21,7*	-	*49*
Mohács	*21,3*	-	*87*
Pécs	*21,5*	*274*	*91*
Sellye	*21,3*	-	*86*
Siófok	*22,9*	-	*83*

2. Felszíni vizek hidrológiai jellemzői:

Folyók, patakok vízjárása

Július hónapban a Dél-Dunántúl területére változékony, szeszélyes időjárás volt jellemző. Nagyon meleg és nagyon nedves zónákban hirtelen zivatarfelhők alakultak, amelyek rövid intenzív csapadékot okozták. A nagy folyók esetén ezek nem okoztak nagy változásokat a vízjárásban. A Dunán és a Dráván július hónapban átlagon aluli vízállásokat mértek.

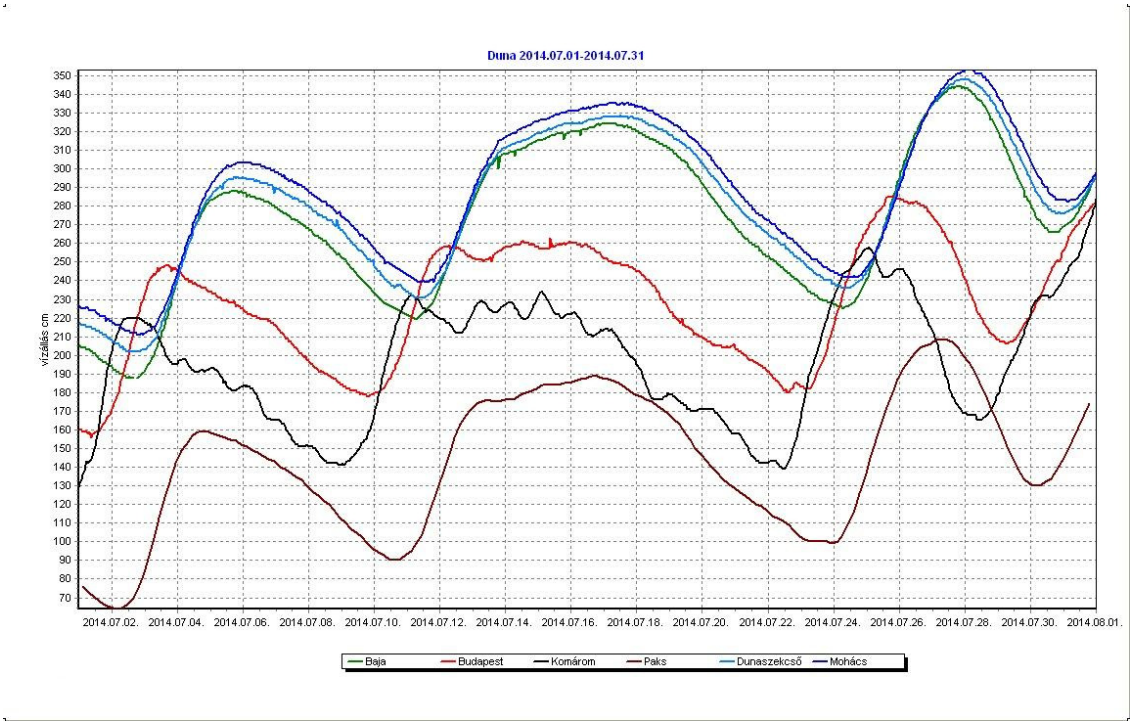

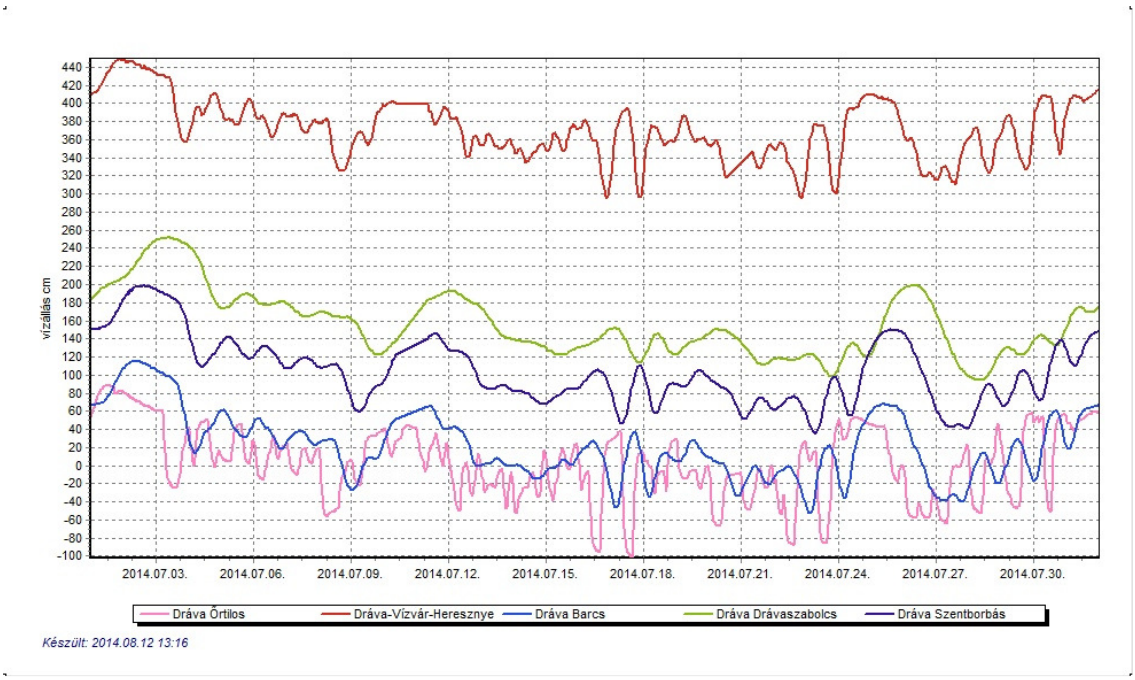

A július hó jellemző vízállásait (szélső és középértékek) az alábbi táblázat mutatja be:

Állomás	Min. cm	Átlag cm	Max. cm
Duna Mohács	211	287	353
Duna Dunaszekcső	202	281	348
Dráva Őrtilos	-96	4	89
Dráva Barcs	-52	22	115
Dráva Szentborbás	35	104	199
Dráva Drávaszabolcs	95	156	252

A kisvízfolyásokon a helyi intenzív csapadékok nagyon gyors vízszintemelkedéseket eredményeztek, azonban ezek a kis hirtelen kialakult árhullámok nem okoztak vízkárokat az DDVIZIG területén.

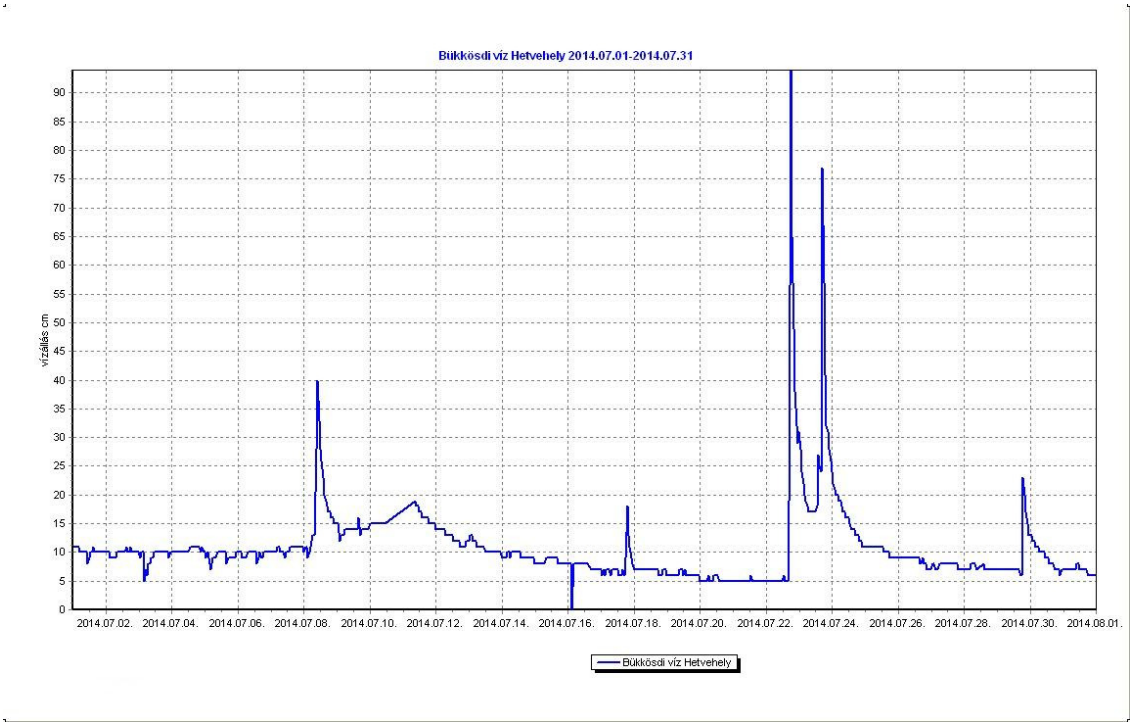

A havi vízhozamok a legtöbb vízfolyásokon elmaradtak a sokéves átlagtól.

Állomás	Vízhozam	
	2014.07. hó m^3/s	Sokéves átlag m^3/s
Duna - Mohács	1980	2795
Dráva - Barcs	566	656
Babócsai Rinya - Babócsa	1,46	2,184
Karasica - Szederkény	0,422	0,351
Kapos - Fészerlak	0,541	0,809

Belvízi helyzet:

A DDVIZIG területén július hónapban csak a Dráva menti belvízrendszerben volt belvízi védekezés.

3. *Talajvízszintek alakulása*

A tájékoztatóban szereplő talajvízkutak mindegyikében csökkent a vízszint. A legnagyobb süllyedés Drávaszabolcson alakult ki, melynek mértéke 28 cm volt. Itt 242 cm-ről 270 cm-re változott a talajvízszint. A legkisebb eltérés a mikei kútban mutatkozott, ahol 395 cm-ről 411cm-re 16 cm-t süllyedt a talajvíztükör.

A grafikonok az elmúlt 12 hónap regisztrált adatai alapján készültek.

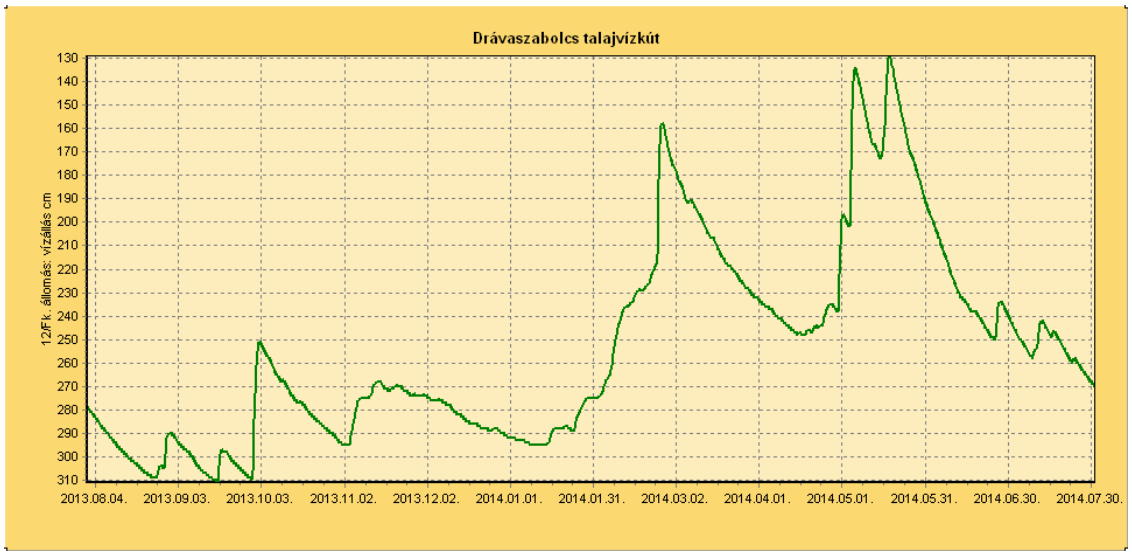

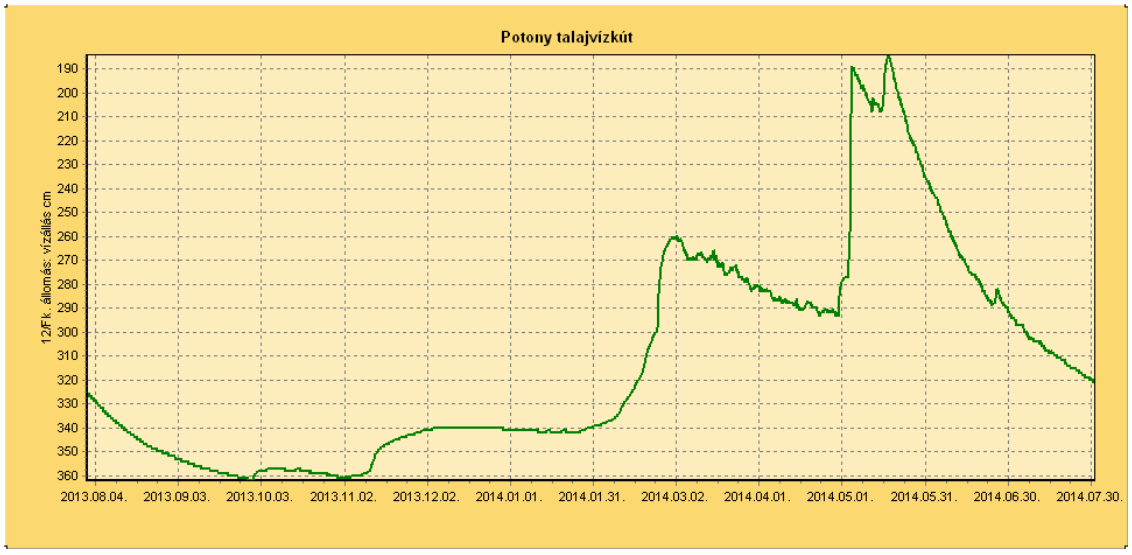

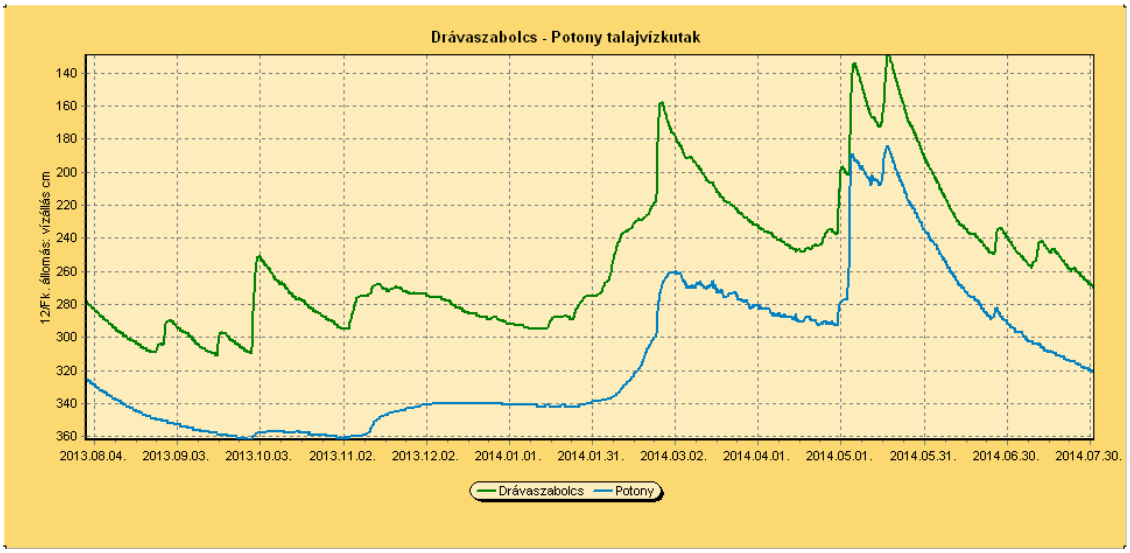
Drávaszabolcs - Potony talajvízkutak
12/Fk. állomás: vízállás cm
140
160
180
200
220
240
260
280
300
320
340
360
2013.08.04.
2013.09.03.
2013.10.03.
2013.11.02.
2013.12.02.
2014.01.01.
2014.01.31.
2014.03.02.
2014.04.01.
2014.05.01.
2014.05.31.
2014.06.30.
2014.07.30.
Drávaszabolcs
Potony

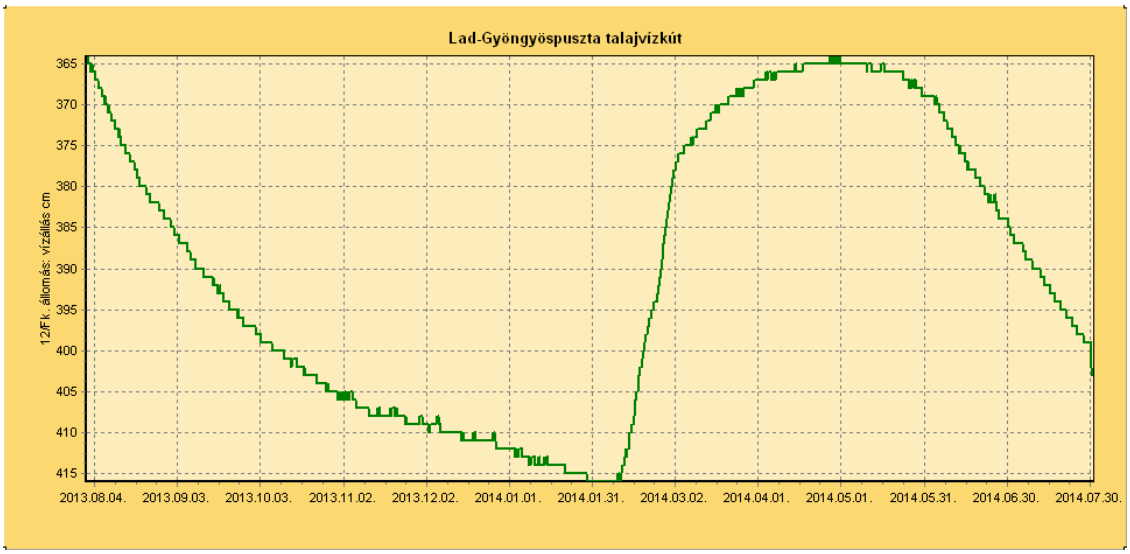
Lad-Gyöngyöspuszta talajvízkút
12/Fk. állomás: vízállás cm
365
370
375
380
385
390
395
400
405
410
415
2013.08.04.
2013.09.03.
2013.10.03.
2013.11.02.
2013.12.02.
2014.01.01.
2014.01.31.
2014.03.02.
2014.04.01.
2014.05.01.
2014.05.31.
2014.06.30.
2014.07.30.

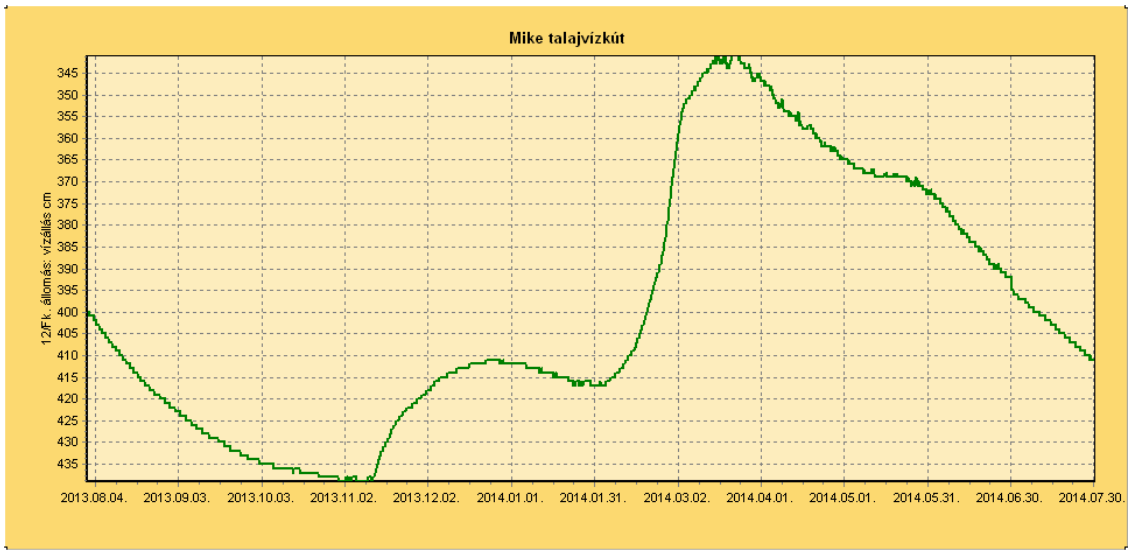
Mike talajvízkút
12/Fk. állomás: vízállás cm
345
350
355
360
365
370
375
380
385
390
395
400
405
410
415
420
425
430
435
2013.08.04.
2013.09.03.
2013.10.03.
2013.11.02.
2013.12.02.
2014.01.01.
2014.01.31.
2014.03.02.
2014.04.01.
2014.05.01.
2014.05.31.
2014.06.30.
2014.07.30.

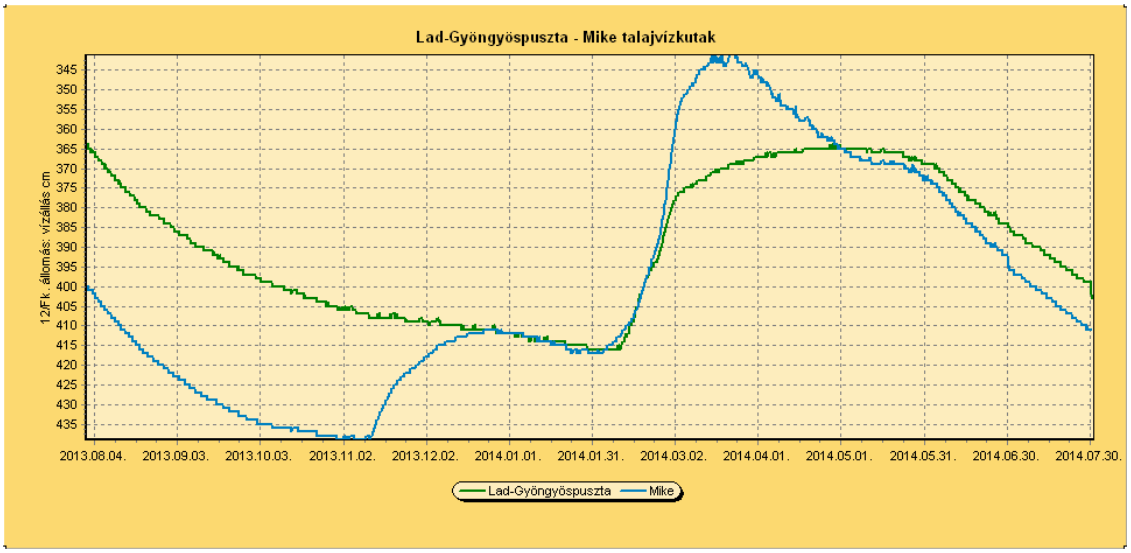

Havi átlagos talajvízállás a talajfelszíntől mérve

A többéves átlagok júliusban három kút (Drávaszabolcs, Potony, Lad-Gyöngyöspuszta) esetében egy nagyon kis mértékben negatív irányú eltérést mutattak, egyedül Mike területén adódott 18 cm-rel átlag feletti érték

A táblázatban regisztrált adatok szerepelnek

Talajvízkút		Július		
Helye	Mélysége [cm]	Többévi [cm]	2014. Tárgyévi [cm]	Eltérés a többévitől [cm]
Drávaszabolcs	534	253	254	**-1**
Potony	420	303	309	**-6**
Lad-Gyöngyöspuszta	568	387	393	**-6**
Mike	916	421	403	**18**

A júliusi talajvízszintek terep alatti mélységének területi eloszlása az alábbi ábrán látható. Az ábra tanúsága szerint, a Dráva-menti síkság nagyobb területén a talajvíztükör a 200-400 cm, míg kisebb, keleti körzetében a 100-200 cm közötti mélységtartományban helyezkedett el.

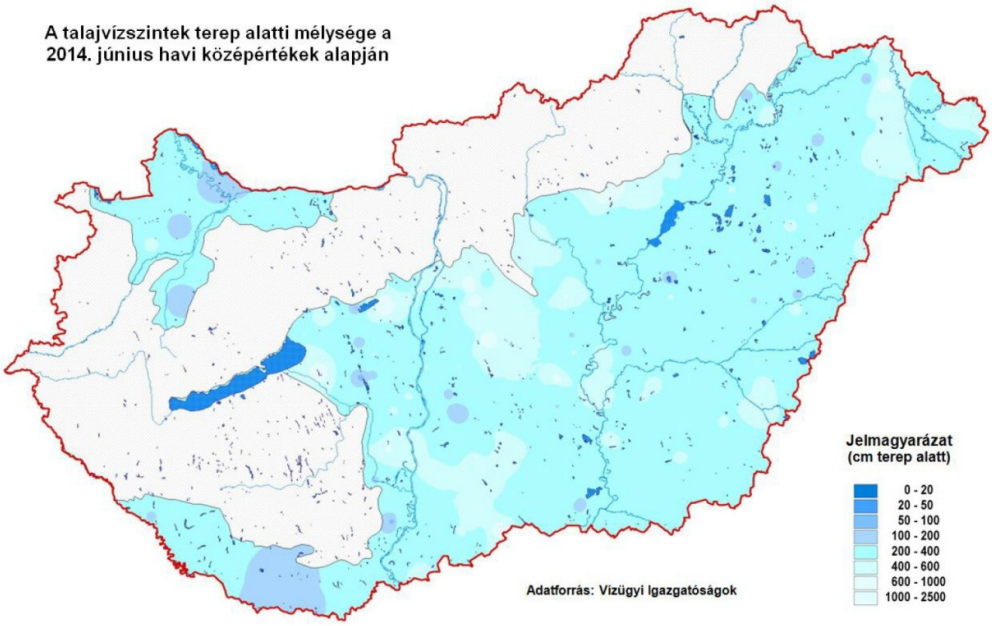
A talajvízszintek terep alatti mélysége a
2014. június havi középértékek alapján
Jelmagyarázat
(cm terep alatt)
0 - 20
20 - 50
50 - 100
100 - 200
200 - 400
400 - 600
600 - 1000
1000 - 2500
Adatforrás: Vízügyi Igazgatóságok

Forrás: OVF