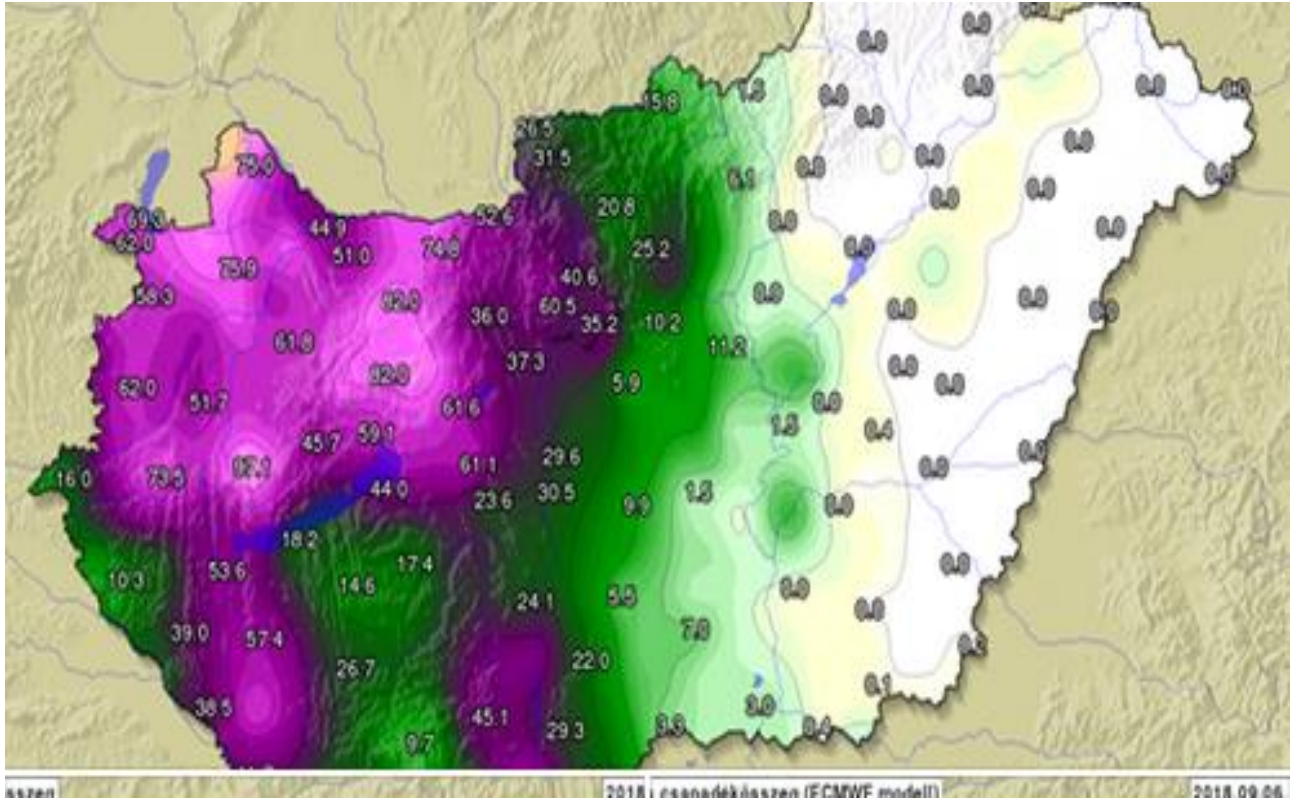


Hidrológiai tájékoztató

2018.09.04. 09:00

Meteorológiai- hidrológiai helyzet:

Az elmúlt napokban egy markáns légörvény mozog elsősorban a Dunántúl felett. Szeptember első napjaiban egyes helyeken a két és fél nap alatt lesett csapadék összege meghaladta a 60-80 mm –t is. Hegyeshalomban a leesett csapadék összege elérte a 120 mm-t.



forrás OMSZ

A csapadékos időjárás hétfőn is folytatódott, lokálisan heves záporok, zivatarok kíséretében. Az igazgatóságunk területére kedd reggelig az elmúlt 24 órában az alábbi eső hullott:

Szeptember	2	3
<i>Bükkösd</i>		26,8
<i>Drávaszabolcs</i>		13,0
<i>Drávasztára</i>		21,3
<i>Kaposvár</i>		39,7
<i>Kátoly</i>		33,2
<i>Kölked</i>	56,2	16,4
<i>Lábod</i>		25,5
<i>Magyaregregy</i>		17,2
<i>Máza</i>		73,6
<i>Mernye</i>		33,1
<i>Nagyatád</i>	37,5	7,1
<i>Sásd</i>		37,3
<i>Szentlászló</i>		20,2
<i>Szentlőrinc</i>		17,2
<i>Váralja</i>		63,5
<i>Villány</i>		49,0
<i>Balatonlelle</i>		11,6
<i>Györe</i>		48,5
<i>Kémes</i>		11,0
<i>Szederkény</i>		14,9

A leesett csapadék hatására a kisvízfolyásainkon kisebb 20-100 cm-es árhullámok alakultak ki. Mivel a korábbi száraz periódus miatt patakjaink vízállása a kisvízi tartományban állt, a vízszintemelkedés a vízmércéinkkel ellenőrzött vízfolyásainkon nem volt jelentős.

Állomáskép: Okor-Bükkösi víz - Sumony

Utolsó forgalom: 2018.09.04 09:00

Következő forgalom: 2018.09.04 10:00

Mért adatok Érték

Vízállás 54 cm

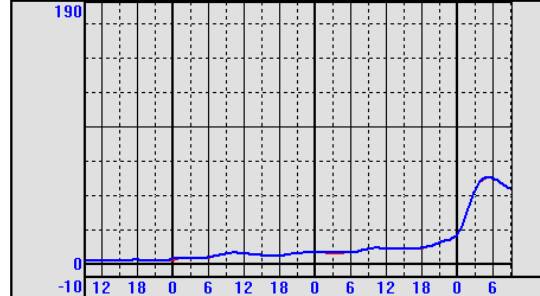
Vezérlés

Bekapcsolási ciklusidő 60 perc

Bekapcsolási eltolás 0 perc

Bekapcsolási időtartam 10 perc

Vízállás[cm] * Utolsó 72 óra adatváltozása



Állomáskép: Varga-bónyi Magyaregres

Utolsó forgalom: 2018.09.04 09:01

Következő forgalom: 2018.09.04 10:00

Mért adatok Érték

Vízállás 113 cm

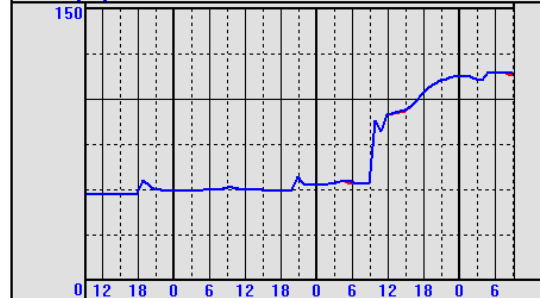
Vezérlés

Bekapcsolási ciklusidő 60 perc

Bekapcsolási eltolás 0 perc

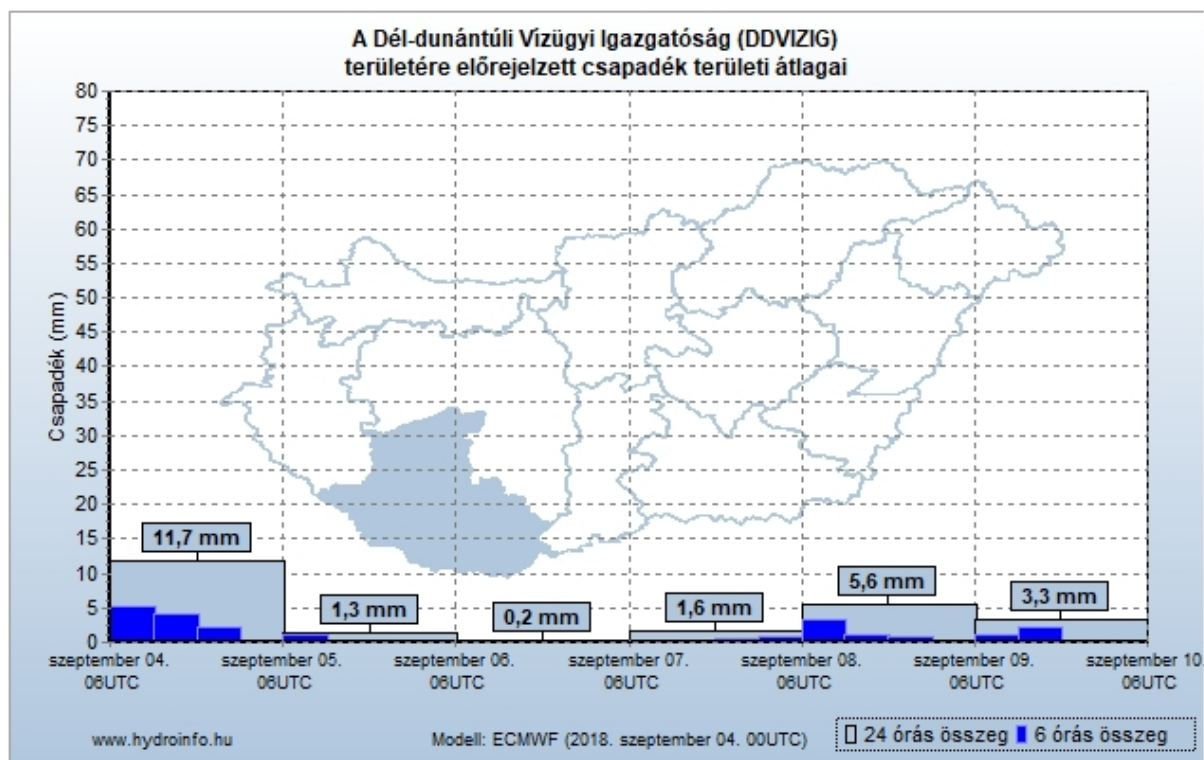
Bekapcsolási időtartam 10 perc

Vízállás[cm] * Utolsó 72 óra adatváltozása



A várható meteorológiai helyzet:

A következő hat napban igazgatóságunk területén a csapadék tevékenysége csökkenő tendenciát mutat. A mai napon még 10 mm meghaladó eső is eshet, majd lényegesen mérséklődik és a hét második felére sem várható jelentős csapadék.



Várható hidrológia helyzet:

A meteorológiai előrejelzés bevalása esetén a vízfolyásinkon további vízszintemelkedés nem várható!

A meteorológiai és a hidrológiai helyzetet folyamatosan nyomon követjük, jelentős változás esetén, újabb tájékoztatást adunk ki.