

Hidrológiai tájékoztató

2018.10.26. 10:00

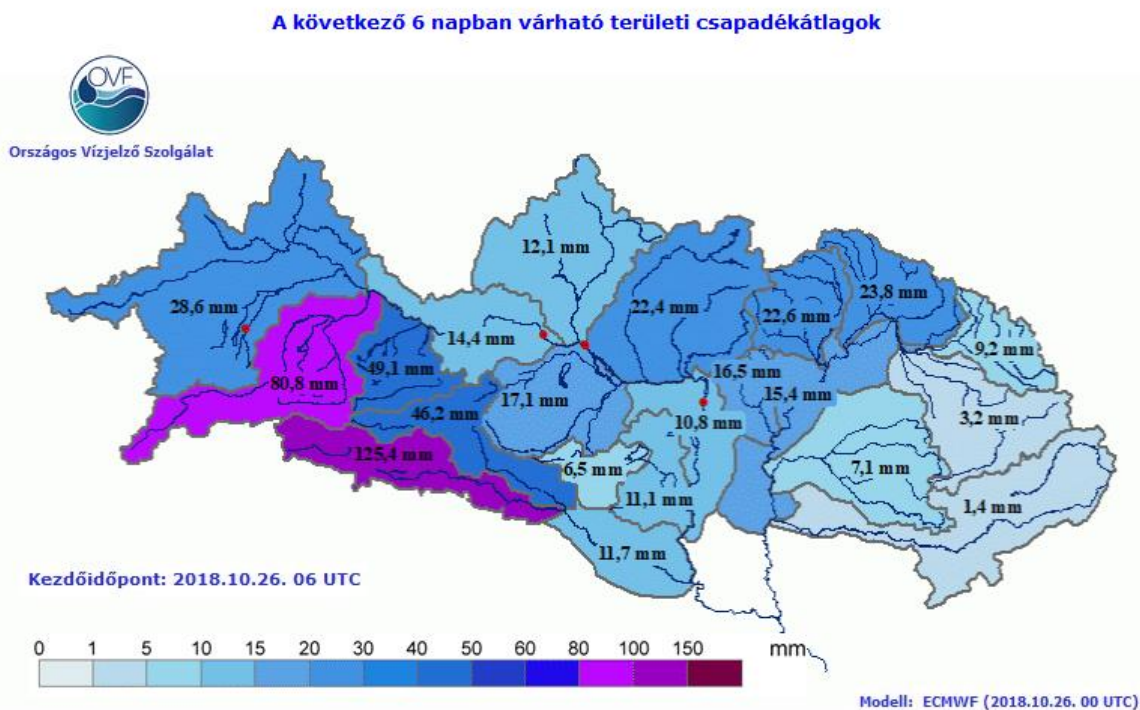
Meteorológiai - hidrológiai helyzet:

A nyár végétől tartó száraz meleg periódus következtében sorra dőltek meg a folyóink, vízfolyásaink legkisebb vízállásai. A nagy folyóink (Duna, Dráva) alpi vízgyűjtőin szintén nagyon kevés csapadék hullott. Ez a folyamat már augusztus óta tart. A Duna jelenleg is folyamatosan apad a Dunaszekcső-Mohács szakaszon. Az október 18-i LKV (legkisebb vízállás) rekordot ma tovább dönti a folyó a két vízmércén. **A 10 órai vízállások Dunaszekcsőn 51 cm, Mohácson 54 cm voltak.**

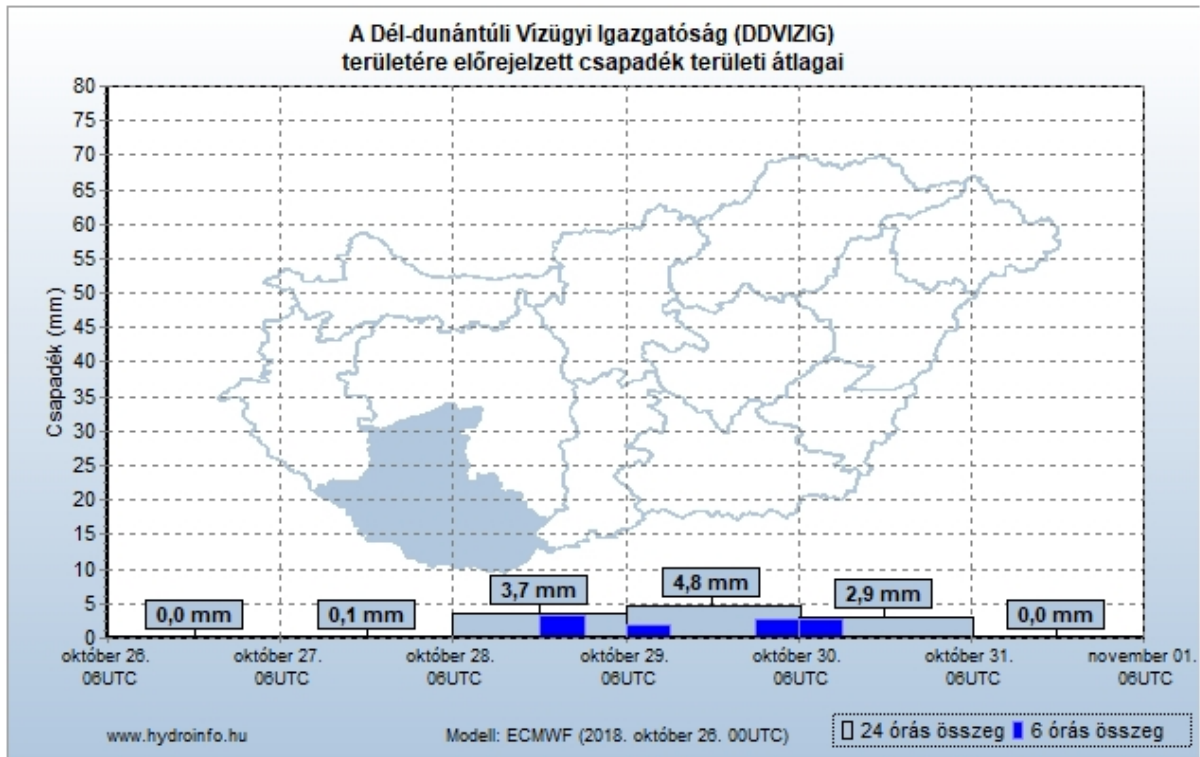
Az időjárásunkat egyre inkább a szélsőségek jellemzik, míg az alsó szakaszon további kisvízszint rekordok várhatók, addig a felső vízgyűjtőn már több méteres vízszintemelkedés tapasztalható.

A várható meteorológiai helyzet:

A következő hat napban az alpi vízgyűjtőre jelentős csapadék várható. Különösen a Dráva Felső vízgyűjtőre prognosztizálnak sok, 125 mm körüli csapadékot. A csapadék nagy része 2-3 nap alatt hullik le.

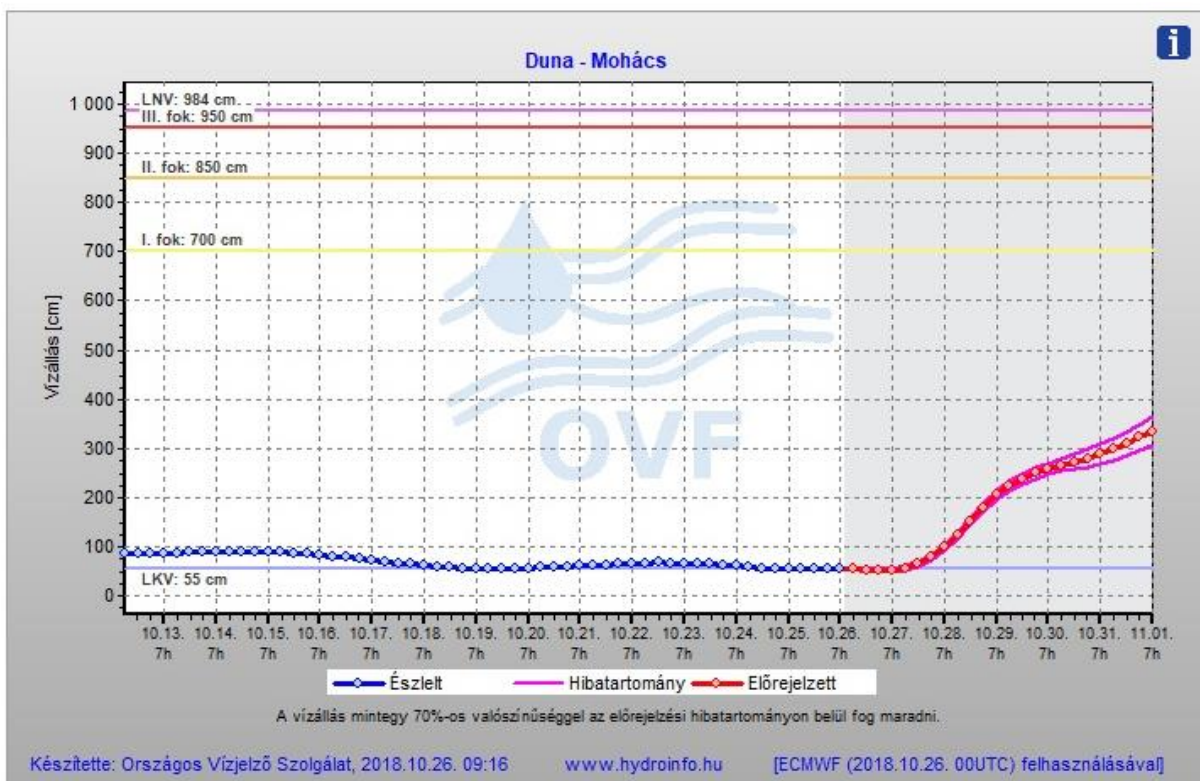


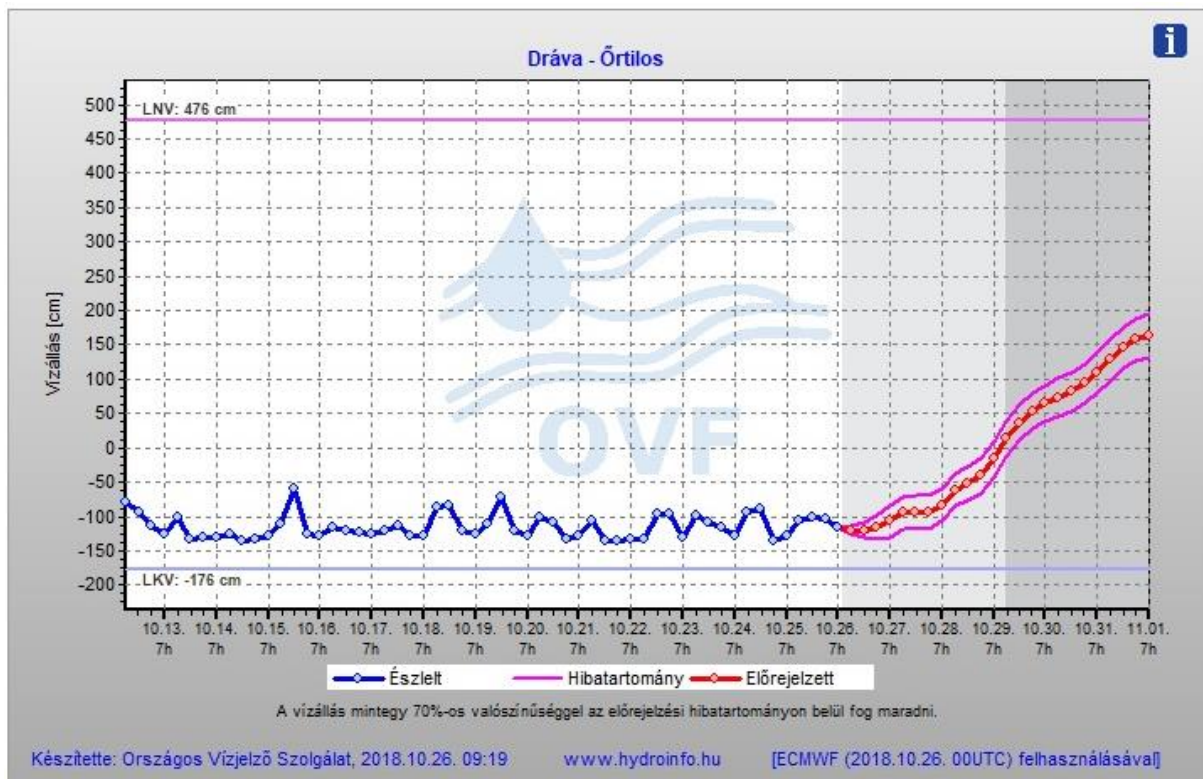
Az igazgatóságunk területére nem várható jelentősebb eső.



Várható hidrológia helyzet:

A meteorológiai előrejelzés beválása esetén a Duna-Dráva folyóinkon **több méteres (2-3) árhullámok kialakulása várható**, azonban a **jelenlegi rendkívül alacsony vízszintek miatt ez nem okoz árvízi helyzetet.**





A kisvízfolyásainkon a kis mennyiségű csapadék nem okoz kiöntéseket.

A meteorológiai és a hidrológiai helyzetet folyamatosan nyomon követjük, jelentős változás esetén, újabb tájékoztatást adunk ki.