

Szerződés  
megelőző feltárássra

## Szerződés

amely létrejött egyrészről a

**Vízügyi és Környezetvédelmi Központi Igazgatóság**

székhelye: 1012 Budapest, Márvány u. 1/D;

adószáma: 15597308-2-41;

bankszámla száma: 10032000-00290328-00050005;

képviseli: Dr. Váradi József főigazgató,

mint **Megrendelő** (a továbbiakban: Megrendelő)

másrészről a

**Kulturális Örökségvédelmi Szakszolgálat**

székhelye: 1036 Budapest, Dugovics Titusz tér 13-17.;

adószáma: 15327868-2-41;

bankszámlaszáma (MÁK): 10032000 01711318 00000000;

képviseli: Dr. Virágos Gábor főigazgató és Császár Katalin mb. gazdasági igazgató,

mint **Vállalkozó** (a továbbiakban: Szakszolgálat),

együtt: **Szerződő Felek**

között, az alulírott helyen és napon a következő feltételekkel:

### Előzmények:

A Megrendelő a 2004. évi LXVII. törvény értelmében a Tisza-völgy árvízi biztonságának növelését, valamint az érintett térség terület- és vidékfejlesztését szolgáló (a Vásárhelyi-terv továbbfejlesztése, a továbbiakban: VTT) program beruházója. Ennek megfelelően a Megrendelő feladata, hogy a kulturális örökség védelméről szóló 2001. évi LXIV törvény (a továbbiakban: Kötv.) 22-23. §-ának megfelelően, mint beruházó, elvégeztesse a VTT, illetve az általa végzett egyéb beruházásokkal érintett területeken a régészeti lelőhelyek megelőző feltárását. Szerződő Felek rögzítik, hogy 2007. április 3-án hatályba lépett a régészeti lelőhely, lelet megtalálójának anyagi elismerésének részletes szabályairól szóló 18/2001. (X.18.) NKÖM rendeletet módosító 21/2007. (III. 26.) OKM rendelet (a továbbiakban: R.), melynek értelmében a szerződés tárgya szerinti megelőző régészeti feltárások, illetve ennek előkészítő munkálatai a Szakszolgálat kizárólagos hatáskörébe tartoznak.

A Hanyi – Tisasülyi Árapasztó Tározó (a továbbiakban HTST) területére vonatkozó előzetes örökségvédelmi hatástanulmány és régészeti terepbejárás dokumentáció tartalmazza azoknak a valószínűsített régészeti lelőhelyeknek az adatait, amelyek a HTST beruházással kapcsolatosan a Szakszolgálat és a Megrendelő jelen szerződését indokoltá és szükségessé teszik a Kötv. alapján. Az összes, eddig valószínűsített régészeti lelőhely adatait a jelen szerződés I. és 1/1. melléklete tartalmazza.

Szerződés  
megelőző feltárássra

Megrendelő és Szakszolgálat együttműködésének pénzügyi kereteit a HTST, EU támogatással megvalósuló kormányzati projekt finanszírozása határozza meg. Ennek megfelelően a régészeti munkák ütemezésénél és mértékének meghatározásánál is követelmény, hogy csak a vonatkozó jogszabályok alapján kötelező, örökségvédelmi szempontból indokolt feltárások történjenek meg.

**1. A szerződés tárgya:**

1.1. A Megrendelő megrendeli, a Szakszolgálat pedig vállalja a

**Hanyi – Tizasülyi árapasztó tározó szakasz területén, a jelen szerződés 1. és 1/1. mellékletében felsorolt régészeti lelőhelyek közül az 1. lh.: Jászkisér – Nagyrárka, a 2. lh.: Jászkisér-Parajospart I., a 3. lh.: Jászkisér-Parajospart II., a 4.lh.: Jászkisér-Parajospart III., az 5.lh.: Jászkisér – Ludasoldal I., a 6.lh.: Jászkisér Ludasoldal II. és a 7.lh: Jászkisér-Parajospart IV. lelőhelyeken a próbafeltárások, majd az ezek eredményeinek megfelelően megállapított méretű megelőző feltárások elvégzését a HTST földmunkái által veszélyeztett területeken a Kötv. 22-23/A. §, a R. 14/B-J §, valamint a Kulturális Örökségvédelmi Hivatal (a továbbiakban: KÖH) vonatkozó előírásainak megfelelően. A felsorolt lelőhelyek becsült területe az építésre kerülő töltés szélességét (40m) alapul véve a hatástanulmányban rögzített hosszanti becslés szerint 108.500 m<sup>2</sup>(ld.1/1. melléklet).**

A jelen szerződés alapján ezeken a lelőhelyeken összesen 32.500m<sup>2</sup> kerül feltárássra. A feltárás első szakaszában minden egyes lelőhelyen próbafeltárással kell megállapítani a lelőhely pontos kiterjedését. Az egyes lelőhelyeken szükséges próbafeltárás méretét az 1/1 melléklet tartalmazza. A jelen szerződés alapján a Szakszolgálat által próbafeltárással, ezt követően a szükséges mértékű megelőző feltárással vizsgálandó terület a jelen szerződés szerint összesen **32.500 m<sup>2</sup>**.

Az egyes lelőhelyek előzetesen – az elkészült örökségvédelmi hatástanulmány, továbbá régészeti terepbejárási dokumentáció alapján - becsült területének topográfiai meghatározását a jelen szerződés 1/1. számú mellékletét képező, a területek – a továbbiakban: Terület - azonosítására alkalmas léptékű térkép és lista (1. melléklet: Térkép, lelőhelyek jegyzéke) tartalmazza.

A Szerződő Felek rögzítik, hogy a Szakszolgálat feltárási feladatának részét képezi a vonatkozó jogszabályok alapján a lelőhelyeken a szakmailag szükséges, a jogszabályokban (Kötv., R.) előírt mértékű megelőző feltárása, illetve szükség esetén, első lépésként, a próbafeltárások elvégzése. A munkálatok magukban foglalják a dokumentálást, valamint az előkerülő örökségi elemek elsődleges feldolgozási munkálatainak elvégzését is, úgymint: a leletanyag elsődleges konzerválása, leltározása, elsődleges feldolgozása, átmeneti elhelyezése és a leletelhelyezés rendkívüli feladatainak ellátása.

A Felek egyetértenek abban, hogy a felszíni leletek alapján valószínűsített lelőhelyek kiterjedése csak próbaátás alapján állapítható meg pontosan. Ezért a jelen szerződésben érintett, fentebb felsorolt lelőhelyek mindegyikén a próbaátás eredményei alapján határozzák meg a szükséges feltárás pontos mértékét. Felek rögzítik, hogy a próbaátási fázisban végzett munka minőségi kritériumai és költségei egyaránt azonosak a megelőző feltárási fáziséval, a próbafeltárás során feltárt területen további feltárási munkára nem kerül sor.

Felek megállapodnak, hogy a feltárások adatai alapján legkésőbb 2009. április 30-ig egyeztető tárgyalást folytatnak le, és ennek jegyzőkönyvében rögzítik a HTST tározó régészeti

Szerződés  
megelőző feltárássra

lelőhelyeivel kapcsolatos feladatokat, és döntenek a jelen szerződés szükséges módosításáról vagy kiegészítéséről annak érdekében, hogy a mélyépítési munkákkal fenyegetett régészeti emlékek maradéktalanul feltárássra kerüljenek.

**A jelen szerződésben foglalt feltárási munka meghatározása a fentiek alapján:**

Szakszolgálat vállalja a Terület földmunkával érintett részén (a tározó gátjának építési területén 40 m szélességű sávban az 1. és 1/1. mellékletben foglaltak szerint) összesen 32.500 m<sup>2</sup> régészeti feltárást 2009. június 1-ig.

A munka tartalmazza:

1. A feltárássra kijelölt területen a régészeti jelenségeket takaró felső földréteg eltávolítása. A munka díja a jelen szerződés 2. és 3. mellékletében (10. díjtétel) rögzítettek szerint 400 Ft/m<sup>3</sup> + 20% Áfa.

(A Szerződő felek rögzítik, régészeti feltárással során végzett humuszeltávolítás az elhordott föld tényleges, geodéziailag mért mennyisége alapján kerül számlázásra. A Szakszolgálat díjszabása szerint (2. és 3. melléklet 10. pont) a humuszeltávolítás köbméterenkénti díja 400 FT+ÁFA. Mivel a régészeti jelenségek tisztázási szintje a Tisza-vidéken 0.7m – 1 m közötti mélységben található, a 3. melléklet 10. pontjában átlagosan 0,875 m vastag humuszréteggel számolnak.)

2. A régészeti jelenségeket közvetlenül fedő talajréteg eltávolítása, un. Régészeti tükörfelület képzése.

A munka díja (11. díjtétel) 650 Ft/m<sup>2</sup> + 20 % Áfa

3. A lelőhelyen talált régészeti objektumok feltárással, dokumentálása és elsődleges feldolgozása. Ezért a munkáért további 3900 Ft/m<sup>2</sup> díj illeti meg Szakszolgálatot.

(A jelen szerződés 2. melléklete szerint nem számít feltárási területnek az ásatás területén belül a régészeti objektumot nem tartalmazó rész. A leletmentes részt a teljesítés igazolásakor kell figyelembe venni oly módon, hogy a legközelebbi objektum szélétől mért 20 m átmérőjű terület még nem számít leletmentesnek.)

**Fentiek alapján a jelen szerződésben foglalt munkák teljes keretösszege:**

**159.250.000 Ft + 20% (31.850.000Ft) Áfa, mindösszesen bruttó 191.100.000 Ft azaz**

**Egyszázkilencvenegymillió-egyszázezer forint, amely összeg a jelen szerződés 4. sz. mellékletében (Műszaki – pénzügyi ütemterv) foglaltak szerint kerül számlázásra és a teljesítés igazolása után kifizetésre Megrendelő részéről.**

1.2. A Szerződő Felek rögzítik, hogy a régészeti feltárással érintett területek tűzszerészeti átvizsgálásáról külön szerződésben állapodtak meg.

1.3. A Szerződő Felek megállapodnak, hogy a szerződés tárgyaként megjelölt, az 1. számú mellékletben azonosított szakasz régészeti, azon belül különösen a megelőző feltárási

Szerződés  
megelőző feltárássra

munkálataira vonatkozó feltételeket kizárólag jelen szerződés azonosító számára hivatkozással változtathatják meg.

1.4. A Rendelet 14/F. § (4) bekezdése szerinti kötelező szerződéses tartalmi elemek közül

a) a régészeti feltárást, továbbá a régészeti leletek elsődleges feldolgozásáért felelős vezető nevét, munkahelyét, valamint szakirányú felsőfokú végzettségét igazoló okirat megnevezését, számát és kiállítóját, valamint a régészeti feltárássban és a régészeti leletek feldolgozásában résztvevő szakmai munkatársak nevét és szakterületét a 6. melléklet;

b) a munka tervezett kezdetét, várható időtartamát és ütemezését a 3. pont

c) az olyan térképet, melyen a feltárandó területek helyszíne és pontos kiterjedése egyértelműen azonosítható, az 1. melléklet

tartalmazza.

A régészeti leleteket befogadó múzeum nyilatkozata a 7. számú melléklet.

## **2. Vállalkozói díj, fizetési feltételek (ld.fentebb, 1.1.pont alatt) vonatkozásában:**

2.1. A Szerződő Felek rögzítik, hogy a Kötv. 19. § (3) bek., 22. § (3) bek., és 23. §, valamint a R. 14/D. §. (1) bek., 14/F. § (1) bek., 14/I. § (2) bek. alapján a jelen szerződésben meghatározott megelőző régészeti feltáráss teljes költsége ( így különösen az előkészítés, a terepi munka, az elsődleges leletfeldolgozás, továbbá a leletelhelyezés rendkívüli költsége) Megrendelő által végzett beruházás előirányzott összegét terheli, amelynek felhasználásáról a feltárást végző intézmény köteles a jelen szerződésben rögzített feltételek szerint elszámolni.

A Szakszolgálat nyilatkozik, hogy a szerződés tárgyát képező régészeti munkavégzéssel kapcsolatos tevékenységek egységárait a felügyeletét ellátó oktatási és kulturális miniszter felhívására minden naptári év elején közzéteszi, és valamennyi szerződésben a rögzített egységárok alkalmazását köti ki. A jelen szerződés megkötésekor érvényes, a fentiek szerint közzétett egységárok a 2. számú melléklet tartalmazza (2. számú melléklet: Nagyberuházásokhoz kapcsolódó megelőző régészeti feltárássok egyes költség-számítási és költség-elszámolási tételei).

**A Szerződő Felek rögzítik, hogy a jelen szerződést tételes elszámolással kötik meg. Szakszolgálat kifizetésre csak utólag, felmért és Megrendelő szakértője által igazolt, ténylegesen elvégzett munka alapján jogosult. A Szerződő Felek megállapodnak, hogy a tételes elszámolás a 2. mellékletben rögzített egységárok alapján történik.**

A jelen szerződésben meghatározott munka vonatkozásában a 2. sz. melléklet 10. pontjában meghatározott, az elhordott földmennyiség köbméterenkénti díja, továbbá a 2. sz. melléklet 11. pontjában meghatározott díj, valamint a 13. pontban rögzített ásatási díj feltárt terület szerint elszámolásban kerül alkalmazásra.

A megelőző feltáráss tényleges költségei a jelen szerződésben rögzítettektől eltérhetnek a szakmailag indokolt mértékben ténylegesen feltárt terület nagysága, illetve az egyéb valós teljesítés mértéke szerint.

A rögzített feltételektől való bármely - a 4. sz. melléklet valós teljesülése kivételével - eltérés

Szerződés  
megelőző feltárássra

esetén Szerződő Felek a jelen szerződést előzetes egyeztetés és közös megállapodás keretében írásban módosítják.

**A fenti munkák vonatkozásában Megrendelő kijelenti, hogy a vállalkozói díj megfizetéséhez szükséges pénzügyi fedezetet teljes egészében rendelkezésére áll, azt az Európai Unió támogatásával megvalósuló kormányzati projekt finanszírozása biztosítja.**

2.2. A Szerződő Felek megállapodnak abban, hogy – tekintettel a 2.1. pontra – a Szakszolgálatot a jelen szerződésben rögzített feladatainak ellátása esetén a 2. számú mellékletben rögzített egységárak alapján a ténylegesen teljesített mennyiségek ellenértékéeként számított vállalkozói díj illeti meg.

A Szerződő Felek a Megrendelő által rendelkezésre bocsátott adatok alapján előirányzati összegként **159.250.000 Ft.+ 20% (31.850.000Ft) Áfa, összesen bruttó 191.100.000 Ft azaz Egyszázkilencvenegymillió-egyszázezer forint** vállalkozói díjat állapítanak meg, amelyet azonban nem tekintenek átalányárnak.

A vállalkozói díj megfizetésének módját ütemezését a jelen szerződés 4. sz. melléklete tartalmazza (4. sz. melléklet: Műszaki – pénzügyi ütemterv).

2.3. A Szakszolgálat az átadott és a Megrendelő által ellenőrzött dokumentáció alapján kiállított teljesítésigazolások alapján jogosult továbbiakban az addig történt valós teljesítésről szóló számlákat kiállítani és benyújtani a jelen szerződés 4. mellékletében (Műszaki-pénzügyi ütemterv) foglaltak szerint.

A Szakszolgálat a teljesítés igazolásához szükséges dokumentációt Megrendelő kérésére a fentebb rögzített teljesítésigazolási időpontban az ásatási munka helyszínén átadja Megrendelő teljesítés-igazolásra jogosult képviselőjének. A dokumentáció a geodéziai felmérésből és a szakmai jelentésből áll.

Amennyiben szakmai kifogás nem merül fel, a Megrendelő a dokumentáció átadását követő legkésőbb 6. (hatodik) napon részteljesítési igazolást állít ki – melyben a teljesítés időpontja a kiállítás napja – és megküldi a Szakszolgálatnak. A Szakszolgálat ezt követően állítja ki a pénzügyi jelentésben szereplő összegről szóló számláját. A Szerződő Felek megállapodnak, hogy az előrehaladási dokumentációt ellenőrzöttnek és a részteljesítést igazoltnak tekintik, ha a Megrendelő a dokumentáció átadástól számított 6 (hat) napon belül nem jelenti be megalapozott szakmai kifogásait és legkésőbb a 6. (hatodik) nem állít ki részteljesítési igazolást. Ebben az esetben a Szakszolgálat jogosult kiállítani a pénzügyi jelentésben szereplő összegről szóló számláját.

Amennyiben a Szakszolgálat a megállapított elszámolási rendtől eltér és más elszámolási időpontot vagy ütemezést határoz meg a teljesítésre, úgy erről a Megrendelőt legalább 10 (tíz) nappal korábban – írásban – tájékoztatni köteles, hogy az az ellenőrzésre felkészülhessen.

A Megrendelő részéről teljesítés-igazolásra jogosultak:

**Szentgyörgyvölgyi László projekt igazgató (VKKI)**

**Vinnai Péter projektvezető (VKKI)**

**Dr. Ecsedy István régész, kulturális örökség-védelmi szakértő (VKKI szakértő)**

Szerződés  
megelőző feltárássra

2.4. A Szakszolgálat a terepi feladatok elvégzése után, a terepi munka lezárását követő 15 napon belül (várhatóan 2009. június 15. napjáig) a 5. számú mellékletben előírt tartalommal szakmai záró-beszámolót és a pénzügyi végelszámolást (együtt: teljesítési nyilatkozat R. 14/I. § (3) bek.) ad át Megrendelőnek. Felek megállapodnak, hogy a szakmai záró-beszámoló és pénzügyi végelszámolás átadását követő legkésőbb 6. (hatodik) napot határozzák meg teljesítési időpontnak. Az átadott szakmai záró-beszámoló és pénzügyi végelszámolás ellenőrzésének és elfogadásának rendje a 2.3. pont szerinti módon történik.

2.5. A Megrendelő pénzügyi kötelezettségeit banki átutalással teljesíti a jelen szerződésben és mellékleteiben meghatározott módon jóváhagyott és kiállított számla benyújtását követően a 2.3. pontban és a 4 mellékletben (műszaki-pénzügyi ütemterv) rögzített fizetési határidőig.

2.6. **A számlákat a Megrendelő nevére és címére kell kiállítani.** A számlákon fel kell tüntetni a Megrendelő által a jelen szerződés aláírását követően, de legkésőbb a feltárással megkezdéséig megadott és a Szakszolgálattal írásban közölt megrendelés számot. Amennyiben Megrendelő a megrendelés számot az itt megjelölt határidőn belül nem közli a Szakszolgálattal, úgy a megrendelés szám feltüntetése nélkül benyújtott számlát is köteles Megrendelő befogadni és annak alapján a kifizetést a kincstári működés rendjének figyelembe vételével teljesíteni.

A Megrendelő pénzügyi kötelezettségeit banki átutalással teljesíti a jelen szerződésben és mellékleteiben meghatározott módon jóváhagyott és kiállított számla benyújtását követő **30 napon** belül. Fizetési késedelem esetén a Szakszolgálat a mindenkor hatályos Polgári Törvénykönyv (Ptk.) 301/A. §. (2) bek. szerinti késedelmi kamatot követelheti a Megrendelőtől.

2.7. A szerződésben vállalt tevékenység SZJ száma: 9102 – Múzeumi tevékenység.

### 3. Teljesítési határidő

3.1. Szerződő Felek rögzítik, hogy a megelőző régészeti feltárást megkezdni kizárólag jogerős feltárási engedély birtokában lehet. A feltárási engedélyt a Szakszolgálat köteles a munka megkezdése előtt beszerezni, amelyhez a szükséges dokumentációt a Megrendelő átadja a Szakszolgálatnak.

A munka kezdetének tervezett időpontja: **2008. október 6.** Amennyiben a jogerős vagy végrehajtható feltárási engedély a tervezett időpontban nem áll rendelkezésre, akkor annak kézhezvételét követő 5. munkanap abban az esetben, amennyiben Megrendelő a területre lépést biztosítja. A Szakszolgálat a beruházás helyszínén a helyszíni régészeti munkálatokat **2009. június 1. napjáig**, vagy legkésőbb a Megrendelő által biztosított területre lépéstől számított **5 hónapig** köteles teljesíteni (a téli hónapok a határidő szempontjából nem vehetők figyelembe). A Szakszolgálat előteljesítésre jogosult.

Amennyiben Megrendelő a területre lépés olyan időpontban biztosítja, amely a teljesítési határidőt illetve jelen szerződés hatályát érinti, úgy Felek a szerződést módosítják a 3.2. pont rendelkezéseinek megfelelően.. Ebben az esetben Szakszolgálat nem esik késedelembe.

3.2. Amennyiben a Szakszolgálatnak fel nem róható olyan akadály (így különösen vis maior; rendkívüli kedvezőtlen időjárási viszonyok, például tartós esőzés, havazás, talajmenti fagy; stb.) merül fel, amely a munkavégzést akadályozza és kihat a teljesítési határidőre, a Szakszolgálat az

Szerződés  
megelőző feltárássra

akadály felmerüléséről a Megrendelőt haladéktalanul értesíteni köteles. Az akadály felmerülésétől a megszűnéséig terjedő idővel a teljesítési határidő meghosszabbodik.

A határidő módosítását kezdeményezheti a Szakszolgálat abban az esetben, ha a területátvételek a Megrendelő által biztosított tényleges időpontja és a régészeti terepi munkák szerződés szerinti befejezési időpontja közötti időtartam szakmai indokok alapján előre láthatóan nem elegendő a feltárási munkák elvégzéséhez. A teljesítési határidőt ez esetben a Megrendelő és a Szakszolgálat kizárólag írásban módosíthatják.

Az alábbiakban felsorolt események a Felek akaratán kívül álló – egyik félnek sem felróható, „*vis maior*” – körülményekként mentesítik a Feleket jelen szerződés alapján terhelő kötelemeik teljesítése alól a körülmény fennállásának időtartamára, feltéve, hogy ezen körülmények a jelen szerződés aláírását követően jönnek létre, illetőleg a jelen szerződés aláírását megelőzően jöttek létre, ám következményeik – melyek meggátolják vagy késleltetik a szerződés teljesítését – az említett időpontban még nem voltak előre láthatóak. Ezek különösen:

- a. természeti katasztrófák (villámcsapás, földrengés, árvíz, hurrikán és hasonlók);
- b. tűz, robbanás, járvány;
- c. vegyi katasztrófa, radioaktív sugárzás, sugárszennyeződés;
- d. háború, vagy más konfliktusok, megszállás, ellenséges cselekmények,
- e. mozgósítás, rekvirálás, vagy embargó;
- f. felkelés, forradalom, lázadás, katonai vagy egyéb államcsíny, polgárháború és terrorcselekmények;
- g. zendülés, rendezettség, zavargások.

Annak érdekében, hogy bármely *vis maior* esemény a fentiekkel összhangban a szerződéses kötelemeik teljesítését akadályozó tényezőként felhozható legyen, a jelen szerződés teljesítésében akadályozott félnek írásban tájékoztatnia kell a másik felet a fenti különleges körülmények bekövetkeztéről. Ezt a tájékoztatást indokolatlan késedelem nélkül kell megtenni azt követően, hogy az illető szerződő Fél felismerte a kötelemeik teljesítése alól mentesítő indokként felhozható körülmények felmerültét. A fenti értesítésben meg kell jelölni a teljesítés várható késedelmi időszakát is, amennyiben ez felmérhető az adott pillanatban. Amennyiben a mentesülés indoka megszűnik, úgy erről a tényről a másik Felet is írásban értesíteni kell, továbbá lehetőség szerint arról is tájékoztatni kell, hogy a mentesülés indokát jelentő különleges körülmények miatti késedelmes intézkedéseket mikor foganatosítják.

Jelen szerződés teljesítésének valamely *vis maior* jellegű esemény következtében 1 (egy) hónapon túli késedelme esetén a Felek megvitatják a jelen megállapodás megfelelő módosítását, amelynek eredményét írásban rögzítik.

3.3. Amennyiben az akadály a Megrendelő érdekkörében merült fel, azt a Megrendelő haladéktalanul elhárítja, illetve indokolt esetben Felek kötelezően a teljesítési határidő meghosszabbításáról állapodnak meg.

3.4. A Szakszolgálat kezdeményezheti a teljesítési határidő módosítását abban az esetben is, ha a terepi munkák befejezési időpontjáig még rendelkezésére álló időtartam előreláthatólag nem elegendő a feltárási munkák szakszerű elvégzéséhez. A teljesítési határidőt a 7.7. pont alapján a Szerződő felek kizárólag írásban módosíthatják.

3.5. Felek rögzítik, hogy Megrendelőnek a jelen szerződés 6.4. pontjában részletezett fizetési késedelme esetén a Szakszolgálat - jogosulti késedelem, illetőleg akadályoztatás okán - a Megrendelő késedelembé esése napjától a munkát leállítani és a munkaterületről levonulni - a Megrendelő egyidejű tájékoztatása mellett - jogosult. Ebben az esetben Szakszolgálat késedelmes teljesítése kimentettnek tekinthető és a szerződés teljesítési határideje (részhatáridői) a Megrendelő fizetési késedelembé esése napjától a fizetési kötelezettsége teljesítéséig terjedő időtartammal – a szerződés módosítása nélkül - meghosszabbodik.

#### **4. A Szerződő Felek nyilatkozatai, jogok és kötelezettségek**

##### **4.1. A Megrendelő nyilatkozatai**

4.1.1. Megrendelő nyilatkozik, hogy a jelen szerződésben foglalt feltárások helyszíne a VTT keretén belül a Hanyi- Tiszasülyi árapasztó tározó területén van, és a 21/2007. (III.26.) OKM rendeletben nevesített nagyberuházáshoz kapcsolódik.

4.1.2. Megrendelő nyilatkozik, hogy a 4.1.1. pontban megjelölt létesítmény építési munkáit jogerős építési és más hatósági engedélyek alapján végzi.

4.1.3. Megrendelő nyilatkozik, hogy a jelen szerződésben foglalt feltárások helyszíne a 4.1.1.pontban megjelölt beruházás számára kisajátított területen van, a feltárás elvégzésének akadálya nincs.

4.1.4. Megrendelő nyilatkozik, hogy a jelen szerződésben foglalt feltárási területek mezőgazdasági művelésből való végleges kivonása megtörtént.

4.1.5 Megrendelő nyilatkozik, hogy a régészeti feltárások területének lőszermentesítésére vonatkozóan a Szakszolgálattal szerződést köt.

4.1.6 Megrendelő nyilatkozik az érintett terület közmű mentességéről

4.1.7 Megrendelő nyilatkozik, hogy erdőterület régészeti érintettsége esetén mindenfajta régészeti feltárást megelőzően gondoskodik az érintett erdőréssz jogszerű felszámolásáról és a terület átadásáról.

##### **4.2. A Megrendelő jogai és kötelezettségei**

4.2.1. A Megrendelő köteles folyamatosan konzultációs lehetőséget biztosítani, a Szakszolgálat kérésére konzultációkon részt venni, a további munka szempontjából lényeges kérdésekben állást foglalni, tájékoztatást adni, döntéseket meghozni.

4.2.2. A Megrendelő a nyomvonalat, a kisajátítási határvonalakt, valamint a beruházási területen belül a megelőző feltárás területét az általa meghatározott geodétával kitűzeti, kijelölteti. A kitűzésről készült, a határpontok koordinátáit tartalmazó jegyzőkönyvet a Megrendelő köteles a Szakszolgálattal átadni.

4.2.3. A Megrendelő köteles egyeztetni a Szakszolgálattal a tervdokumentációk vonatkozó részét, amennyiben a tervezett beruházás földmunkával érintett műszaki tartalmában a megelőző régészeti feltárás terület átadás-átvétel tervezett időpontjáig, vagy a kivitelezési munkák megkezdéséig változás történik.

4.2.4. A Megrendelő köteles a földmunkával járó változtatással érintett területet régészeti munkavégzésre alkalmas állapotban a Szakszolgálattal határidőre (3.1. pont) átadni a közösen felvett jegyzőkönyv alapján, a feltárási engedély jogerőre emelkedése vagy végrehajthatóvá nyilvánítása után (R. 1. § 1) pont, 14/I. § (1) bek.). Feltárássra alkalmatlannak számít egy terület ha azon, vagy annak egy részén pl.: erdő, vagy az erdő kivágása után visszamaradt tuskók, hulladék lerakóhely (építési vagy kommunális), épület, építmény, dögkút vagy olyan jellegű bozót vagy cserje borítja, mely az elvégzett tűzserészeti mentesítéshez szükséges bozót és cserjeirtás igazolt teljesítése után keletkezett.

4.2.5. A terepi munkavégzés területének megközelítési útvonalát Megrendelő képviselője a helyszínen egyeztetni a Szakszolgálat képviselőjével, aki vállalja, hogy a kijelölt útvonalon és a rögzített kisajátítási határon belül közlekedik. Az egyeztetésről jegyzőkönyv készül. Ennek



Szerződés  
megelőző feltárássra

hiányában Szakszolgálat a munkaterületre lépést megtagadhatja, a késedelemért a felelősség Megrendelőt terheli, a Szakszolgálat az útvonal kijelölésének elmaradása miatt nem esik késedelembe.

4.2.6. A humusz elhelyezési területet a Megrendelő a humuszgazdálkodási terv előírásaival összhangban, a feltárási területen kívül, a letermelt humusz mennyiségével arányos méretű területen köteles biztosítani. A humusz elhelyezési területet a Megrendelő és a Szakszolgálat közösen jelölik ki a terület átadás-átvételekor.

4.2.7. A Megrendelő jogosult szükség esetén helyszíni szemle keretében ellenőrizni a Szakszolgálat feltárási tevékenységét.

4.2.8. A Megrendelő a régészeti munkák befejezése után közreműködik a feltárás tudományos eredményeinek megjelentetésében, részt vesz a tudományos eredmények marketing kommunikációjában és együttműködik a feltárási helyszín bemutatásában.

### **4.3. A Szakszolgálat jogai és kötelezettségei**

4.3.1. A Szakszolgálat nyilatkozik, hogy rendelkezik a feladat ellátásához szükséges szakmai és technikai háttérrel, valamint a megfelelő jogosultságokkal.

4.3.2. A Szakszolgálat köteles a hatályos jogszabályi előírásoknak megfelelően a jelen szerződésben vállalt feladatait maradéktalanul teljesíteni.

4.3.3. Épített régészeti örökségi elemek (pl. falmaradványok) előkerülése esetén a Szakszolgálat 3 (három) napon belül értesíti a Megrendelőt és a Kulturális Örökségvédelmi Hivatalt (R. 14/J. § (1) bek.).

4.3.4. A Szakszolgálat köteles folyamatosan konzultációs lehetőséget, szükség esetén helyszíni szemle lehetőségét biztosítani, a szerződés hatálya alatt az elvégzett munkáról beszámolni, a Megrendelő észrevételeit a további munkánál folyamatosan figyelembe venni.

4.3.5. A Szakszolgálat alvállalkozók igénybevételére jogosult, akikért úgy felel, mintha a munkát maga végezte volna.

4.3.6. A jelen szerződést az illetékes KÖH irodához az érvényességhez szükséges jóváhagyásra a Szakszolgálat nyújtja be, egyúttal gondoskodik a feltárási engedély beszerzéséről.

4.3.7. A Szakszolgálat köteles a beruházás területének a tervezett feltárás által érintett részét a munkavégzés előtt jegyzőkönyv alapján átvenni és a munkavégzés befejezte után (R. 14/I. § (1)-(2) bek.) átadni.

4.3.8. A feltárási terület őrzéséről a Szakszolgálat gondoskodik, azonban a Megrendelő fenntartja magának a jogot az őrzési tevékenység ellenőrzésére.

4.3.9. A humusz elhelyezési területet a Megrendelő és a Szakszolgálat közösen jelölik ki a terület átadás-átvételekor.

4.3.10. A Megrendelő, vagy az általa megnevezett kivitelező a feltárás után úgy veszi át a területet, hogy a Szakszolgálat gondoskodik a baleset megelőzéséről – a feltárt területet körül szalagozva adja át a Megrendelőnek –, de a terület műszaki helyreállítása, visszatemetése, tömörítése a Megrendelő, vagy a kivitelező feladata (R. 14/J. § (3) bek.).

Megtartandó épített régészeti örökségi elemek esetén a visszatemetésről a KÖH döntése alapján a Megrendelő költségére a Szakszolgálat gondoskodik. Amennyiben a beruházás meghiúsul, vagy

Szerződés  
megelőző feltárássra

jelentős késedelmet szenved, a Megrendelő költségére a Szakszolgáltatnak kell gondoskodnia a régészeti örökség feltárt elemeinek megfelelő védelméről, állapotának stabilizálásáról és további fenntartásáról (R. 14/J. (4) bek.).

4.3.11. A Szakszolgáltat köteles az 5. sz. mellékletben előírt tartalommal szakmai záróbeszámolót készíteni a feltárás befejezését követően, legkésőbb 2008.október 30. napjáig, amely összefoglaló Megrendelő részére történő átadása és Megrendelő általi jóváhagyása a végszámla kibocsátásának feltétele.

4.3.12. A Szakszolgáltatnak lehetősége van arra, hogy – alátámasztott szakmai érvek alapján – a feltárások határait a szerződéshez képest a beruházás területén belül kitejessze, annak érdekében, hogy az adott régészeti jelenség (objektum) teljes feltárása megtörténhessen. A szerződésben rögzített feltételek megváltozásáról a Megrendelő és a Szakszolgáltat kölcsönösen egyeztetést kezdeményez, és a megváltozott feltételeket a szerződés módosításában rögzítik.

4.3.13. A Szakszolgáltat Megrendelő kérésére részt vesz Megrendelő örökségvédelmi közreműködésének marketing-kommunikációjában, meghatározott felhasználásra átadja az ásatási eredmények illusztrált összefoglalását és egyéb dokumentáció-részleteket.

## 5. Közreműködők

### 5.1 Képviselők

Megrendelő részéről:

Dr. Váradi József	főigazgató
Jakus György	műszaki igazgató
Szentgyörgyvölgyi László	projekt igazgató (teljesítés igazolásra jogosult)

Vállalkozó részéről:

Dr. Virágos Gábor	főigazgató
-------------------	------------

### 5.2 Kapcsolattartók

A szerződés teljesítésével kapcsolatos ügyintézésre és képviseletre a Megrendelő és a Szakszolgáltat által felhatalmazott személyek:

A Megrendelő részéről:

Név	Telefon	fax	Mobil	e-mail
Szentgyörgyvölgyi László projekt igazgató VKKI	+36-1-225-4410			<a href="mailto:szentgyorgyvolygi@vkki.hu">szentgyorgyvolygi@vkki.hu</a>

Szerződés  
megelőző feltárásra

Vinnai Péter projektvezető VKKI	+36-1-224- 2565	+36-1-124- 2532		vinnai.peter@vkki.hu
Dr. Ecsedy István régész-szakértő VKKI			+ 36-30-630- 8926	istvanecsedy@gmail.com

Szerződés  
megelőző feltárára

A Szakszolgálat részéről:

Név	Telefon	Fax	Mobil	e-mail
Belényesy Károly	1/430-6000	1/430-6012	20/472-6972	<a href="mailto:karoly.belenyesy@kosz.gov.hu">karoly.belenyesy@kosz.gov.hu</a>
Nagy Borbála	1/430-6001	1/430-6012		<a href="mailto:borbala.nagy@kosz.gov.hu">borbala.nagy@kosz.gov.hu</a>
Knípl István			+36-20-404-4862	<a href="mailto:istvan.knopl@kosz.gov.hu">istvan.knopl@kosz.gov.hu</a>

Amennyiben változás áll be a kapcsolattartók személyében, azt a Szerződő Felek írásban haladéktalanul tudatják egymással.

#### 6. A szerződésszegésre vonatkozó szabályok

6.1. A Szakszolgálat szerződésszegést követ el és kötbér fizetésére köteles abban az esetben, amennyiben neki felróható okból késedelmesen vagy nem teljesít.

6.2. A kötbér mértéke napi bruttó 10.000,- Ft, azaz tízezer forint a késedelem minden naptári napja után, de összesen nem haladhatja meg a teljes nettó vállalkozói díj 20%-át.

6.3. Nem minősül szerződésszegésnek és nem kötelezhető kötbér fizetésére a Szakszolgálat, ha vis maior (3.4.) vagy a kedvezőtlen időjárási viszonyok miatt nem lehet a terepi munkát folytatni. Szerződő Felek rögzítik, hogy nem minősül szerződésszegésnek és a Szakszolgálat nem kötelezhető kötbér fizetésére, amennyiben a Szakszolgálat a 3.2. pontban meghatározott okból függeszti fel a terepi munkát. Nem minősül szerződésszegésnek, ha a Szakszolgálat a Megrendelővel történő egyeztetés alapján, az egyeztetésről készült jegyzőkönyvben foglaltaknak megfelelően függeszti fel a munkát vagy hagy el olyan feladatot, amely egyébként a szerződésben szerepel.

6.4. A Megrendelő részéről súlyos szerződésszegésnek minősül a számlák fizetési kötelezettségeinek elmulasztása abban az esetben, ha a késedelem mértéke a 4/a mellékletben rögzített határidő lejárta után megküldött fizetési felszólítás átvételét követő 8. napot túllépi. Ebben az esetben a Szakszolgálat jogosult a terepi munkák felfüggesztésére a késedelmes számlák kifizetéséig. Szerződő Felek rögzítik, hogy a Megrendelő súlyos szerződésszegését a Megrendelő érdekkörében felmerülő akadálynak tekintik, és a 3.2. pontban meghatározottak szerint járnak el. **Nem minősül szerződésszegésnek az államháztartás működési rendjével (Magyar Államkincstár kifizetési gyakorlatával) összefüggő, Megrendelőnek nem felróható késedelem.**

## 7. Záró rendelkezések

7.1. A Szerződő Felek tudomásul veszik, hogy a Kötv. 23. § (2) bek. és a R. 9. § (1) bek. alapján a feltárások szakmai ellenőrzésére kizárólag a Kulturális Örökségvédelmi Hivatal jogosult. Erre tekintettel az egyes időközben felmerülő szakmai kérdésekben Szerződő Felek jogosultak a KÖH-től szakmai állásfoglalást kérni. Az állásfoglalás tartalmát Szerződő Felek kötelesek együttműködésük során figyelembe venni.

7.2. A Szerződő Felek rögzítik, hogy a földmunkával járó kivitelezési munkálatokat kizárólag az I.1. pontban meghatározott előírások szerint lehet végezni. Az ettől eltérően végzett földmunkával járó kivitelezési munkát a Kötv. 82. § (1) bek szerint a KÖH örökségvédelmi bírsággal sújtja.

7.3. A Szerződő Felek rögzítik, hogy a jelen szerződés és annak örökségvédelmi szempontból lényeges változtatást tartalmazó módosítása érvényességéhez a KÖH jóváhagyása szükséges (Kötv. 22. § (3) bek.). A Megrendelő tudomásul veszi, hogy a KÖH ügyintézési határideje összesen 30 nap (2004. évi CXL. törvény 33. § (1) bek. és 101. § (3) bek. e)). A Szerződő Felek erre tekintettel határozzák meg a teljesítési határidőt.

7.4. Szerződő Felek egy hónapos felmondási határidővel mondhatnak fel (rendes felmondás).

7.5. A Szerződő Felek megállapodnak, amennyiben a szerződés további fenntartása vagy teljesítése nem áll érdekükben, a szerződést felbontják vagy megszüntetik. Szerződő Felek rögzítik, hogy a szerződés felbontásának csak akkor van helye, ha a Szakszolgálat a szerződés tárgyában meghatározott tevékenységeket nem kezdte el. Egyéb esetekben a Szerződő Felek a szerződést megszüntetik. Súlyos, illetve a megjelölt esetben ismételt szerződésszegés esetén a sérelmet szenvedett fél a szerződést, írásbeli közléssel, indoklás mellett azonnali hatállyal felmondhatja, de a megfelelően teljesített feladatok vonatkozásában a Szerződő Felek elszámolásra kötelesek.

7.6. Amennyiben valamilyen oknál fogva jelen Szerződés bármely rendelkezése érvénytelennek bizonyul, vagy jogszabályváltozásból eredően válik érvénytelenné, az ilyen rendelkezés érvénytelensége nem érinti a Szerződés többi rendelkezéseinek érvényesülését vagy érvényességét. Jogszabályváltozás következtében bekövetkező részleges érvénytelenség esetén a Szerződő Felek 15 (tizenöt) napon belül írásban módosítják a szerződést.

7.7. Jelen szerződés módosítása vagy kiegészítése, felbontása, megszüntetése vagy bármely jognyilatkozat megtétele kizárólag írásban érvényes. Szerződő Felek kifejezetten kizárják a szóbeli megállapodásokat, valamint a ráutaló magatartással történő teljesítést.

7.8. Valamennyi értesítést és egyéb közlést írásban kell megtenni és az értesítést akkor kell elküldöttnek tekinteni, ha személyesen kézbesítették, faxon, e-mailen vagy ajánlott levélben elküldték a Szerződő Felek fenti címére.

7.9. A Szerződő Felek megállapodnak, hogy a Ptk. 412. § (3) bek. a) pontjában, valamint a szerzői jogról szóló 1999. évi LXXVI. törvény (a továbbiakban: Sztv.) 42. § (1) bek.-ben meghatározottaknak megfelelően a Megrendelőt kizárólagos felhasználási és rendelkezési jog illeti meg a jelen szerződés alapján elkészített összefoglalók műszaki jellegű adatai tekintetében. A régészeti jellegű adatokkal a Szakszolgálat szabadon rendelkezik. A Megrendelő és a Szakszolgálat egybehangzóan kijelentik, hogy az összefoglalók műszaki jellegű adatai tekintetében a kizárólagos felhasználási jog ellenértékét a jelen szerződésben meghatározott

Szerződés  
megelőző feltárásra

vállalkozói díj magában foglalja. A Szakszolgálat szavatol azért, hogy az összefoglalókban foglalt megoldásokra harmadik személynek nincs oly joga, amely a felhasználást akadályozná, vagy amelynek alapján harmadik személy díjazást, vagy bármilyen jogcímen kártérítést követelhetne.

7.10. Jelen szerződés megelőző feltárásra vonatkozó része (1.1., 4.1.3.-4.1.9. és 4.2.8.-4.2.14.) a KÖH jóváhagyó határozatának jogerőre emelkedése vagy végrehajthatósága napján lép hatályba, egyéb rendelkezések az aláírás napján lépnek hatályba. Jelen szerződés 2009. július 15. napjáig, de a legkésőbb jelen szerződés mindkét Fél általi maradéktalan teljesítéséig áll fenn. A jelen szerződés megszűnésének ténye nem érinti a jelen szerződésben a felek által vállalt, illetve jogszabályban előírt kötelezettségek nem teljesítésével összefüggő igények érvényesítését.

7.11. Szerződő Felek rögzítik, hogy a hatályos jogszabályok alapján a Szerződő Felek a nettó 5 millió Ft-ot, azaz ötmillió forintot elérő, vagy azt meghaladó értékű szerződések, megállapodások jogszabályban előírt tartalmi elemeit kötelesek a jogszabályban és saját szabályzatukban előírt módon közzétenni.

7.12. Szerződő Felek rögzítik, hogy a vonatkozó jogszabályi előírások alapján a szerződés azon adatai, amelynek megismerését vagy nyilvánosságra hozatalát külön jogszabály közérdekből elrendeli, nem minősülnek üzleti titoknak.

7.13. A jelen szerződés teljesítése során a Szerződő Felek kötelesek együttműködni. Ennek keretében tartoznak egymást haladéktalanul értesíteni az érdekkörükben felmerülő jelen szerződésre kiható minden lényeges adatról, tényről és körülményről.

7.14. Amennyiben a kivitelezés során bármilyen terv-korrekciónak kerülne sor és annak következtében új régészeti lelőhely válik ismertté, úgy annak megelőző feltárásáról a Szerződő Felek új szerződést kötnek / jelen szerződést módosítják.

7.15. Szerződő Felek az esetleg felmerülő, a jelen szerződést érintő vitákat elsősorban tárgyalásos úton, peren kívül rendezik. Amennyiben a tárgyalás eredménytelen, úgy a Megrendelő és a Szakszolgálat a szerződéssel kapcsolatos jogvitáik esetére a Polgári perrendtartás (1952. évi III. törvény 41. §) alapján – a perértéktől függően – kikötik a Megrendelő székhelye szerint illetékes Pesti Központi Kerületi Bíróság vagy a Fővárosi Bíróság kizárólagos illetékességét.

7.16. Jelen szerződés csak és kizárólag a következő csatolt mellékletekkel együtt érvényes:

1. és 1/1. sz. melléklet: Térkép, lelőhelyek jegyzéke (R. 14/F. § (4) bek. d) pont);

2. sz. melléklet: Nagyberuházásokhoz kapcsolódó megelőző régészeti feltárások egyes költségszámítási és költség-elszámolási tételei;

3. sz. melléklet: Nettó költség-elszámolási tételek az 1. sz. melléklet vonatkozásában;

4/ sz. melléklet: Műszaki pénzügyi ütemterv;

5. sz. melléklet: A régészeti feltárás szakmai záró-beszámolójának tartalmi és formai követelményrendszere;

6. sz. melléklet: Régészeti feltárásért felelős és a feldolgozásban résztvevő munkatársak adatai (R. 14/F. § (4) bek. a) és b) pont);

7. sz. melléklet: A régészeti leleteket befogadó múzeum nyilatkozata (R. 14/F. § (4) bek. d) pont).


/ külön csatolva./

7.17. Jelen szerződésben nem szabályozott kérdésekben Szerződő Felek elsősorban a Ptk.

Szerződés  
megelőző feltárássra

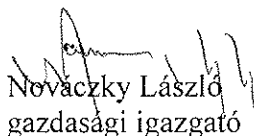
rendelkezéseit, valamint a Kötv., a R., továbbá a Munka Törvénykönyve, a 1992. évi XXXIII. törvény, 1993. évi XCIII. törvény, és a 4/2002. (II. 20.) SzCsM-EüM. együttes rendeletben foglaltakat tekintik irányadónak.

7.18. A jelen szerződés 4, egymással mindenben azonos példányban készült, mely szerződést a Szerződő Felek elolvasás, közös értelmezés és megértés után, mint akaratukkal mindenben megegyezőt jóváhagyólag aláírtak és abból 6+2 példányt átvettek.



Budapest, 2008. ....2008. OKT. 06


Dr Váradi József  
Főigazgató



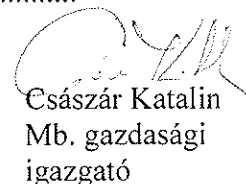
Nováczky László  
gazdasági igazgató

Megrendelő  
Vízügyi és Környezetvédelmi  
Központi Igazgatóság

Budapest, 2008. ....2008 OKT 03.




Dr. Virágos Gábor  
Főigazgató



Császár Katalin  
Mb. gazdasági  
igazgató

Szakszolgálat  
Kulturális Örökségvédelmi Szakszolgálat



Szerződés  
megelőző feltárássra

**1. sz. melléklet**

**Térkép, lelőhelyek jegyzéke**

Lelőhely	Koordináták (EOV) Vagy kmsz.	Kiterjedés (m <sup>2</sup> )	Érintett hrsz.
<b>A: Heves megyében:</b> Pély 1.  <b>Jász-Nagykun- Szolnok megyében:</b> <i>Ld. 1/1. sz. melléklet</i>	19+000 km és 21+000 km között	<b>Min:5000 m<sup>2</sup> (jelen szerződés keretében feltárandó)</b> Max: 10000 m <sup>2</sup>	Pély 0194/17; 05/3 (töltés) Kisajátítás utáni állapot

*Térkép* lásd mellékelten csatolva

1/1.sz. melléklet külön csatolva (táblázat)



Szerződés  
megelőző feltárássra

**2. sz. melléklet Nagyberuházásokhoz kapcsolódó megelőző régészeti feltárások egyes költségszámítási és költségelszámolási tételei\***

1. Kulturális örökségvédelmi hatástanulmány régészeti szakági munkarészének elkészítése helyszíni bejárással, dokumentálással nyomvonalas létesítmények esetén (legfeljebb 200m szélességig)	Ft / km	180.000
2. Kulturális örökségvédelmi hatástanulmány régészeti szakági munkarészének elkészítése helyszíni bejárással, dokumentálással nyomvonalas létesítmények esetén (200m szélesség felett, legfeljebb 500m szélességig)	Ft / km	240.000
3. Kulturális örökségvédelmi hatástanulmány régészeti szakági munkarészének elkészítése helyszíni bejárással, dokumentálással nem nyomvonalas létesítmények esetén	Ft / 10ha (első 10 hektárig alapdíj)	160.000
4. Légitérészeti felderítés (ortofotóval, térinformatikával, régészeti kiértékeléssel) nyomvonalas létesítmények esetén (legfeljebb 500m szélességig)	Ft / km**	160.000
5. Légitérészeti felderítés (ortofotóval, térinformatikával, régészeti kiértékeléssel) nem nyomvonalas létesítmények esetén	Ft / 10ha (első 10 hektárig alapdíj)	200.000
6. Geofizikai kutatás régészeti kiértékeléssel (magnetométer, talajellenállás, talajradar)	Ft / m <sup>2</sup> (alkalmazott technológiánként)	320
7. Munkaterületen szükséges bozót és cserjeirtás	Ft / m <sup>2</sup>	130
8. Tűzserézeteti felderítés lakott/beépített területen/belterületen kívül	Ft / m <sup>2</sup>	65
9. Tűzserézeteti felderítés lakott/beépített területen/belterületen	Ft / m <sup>2</sup>	216
10. Feltárási területen régészeti felügyelettel végzett humusztakaró eltávolítás 1 km-en belüli áthordással	Ft / m <sup>3</sup>	400
11. Feltárási területen gyakorlott gépi szakmunkással végzett gépi alsó humusztakaró réteg eltávolítás, vagy régészeti jelenségeket közvetlenül fedő talajréteg eltávolítása 1 km-en belüli áthordással, ú.n. régészeti tükörfelület képzésével	Ft / m <sup>2</sup>	650
12. Humuszáthordás 1 km-en túl (legfeljebb 15 km-ig)	Ft / km / m <sup>3</sup>	60
13. Ásatás*** (feltárt terület szerinti elszámolásban)	Ft / m <sup>2</sup>	3.900
14. Ásatás*** többretegű, elsősorban városi régészeti lelőhelyeken (rezsi óradíj/fő elszámolásban)	Ft / óra	2.500
15. Próbakutatás/szondázó kutatás/megelőző feltárás ásatási költségei negatív feltárási eredmény esetén****	Ft / m <sup>2</sup>	1900
16. Régészeti felügyelet biztosítása	Ft / óra	8.500
17. 5 C° napi középhőmérséklet alatt szükséges munkavégzés többletköltsége az ásatás (12. és 13. tétel) százalékában (rezsi óradíj vagy teljesített m <sup>2</sup> a vonatkozó idő alatt relációban)	%	35
18. A végleges raktározás rendkívüli költségeire a befogadó múzeum számára a K.Ö.SZ. által átadott forrás, amennyiben a feltárást nem a múzeum végezte	Ft / m <sup>3</sup> (csomagolt leletanyag)	250.000

Szerződés  
megelőző feltárássra

\* A megadott tételek az általános forgalmi adót nem tartalmazzák.

\*\* Nyomvonal km (nem repülési!).

\*\*\* Az ásatási munka tartalmazza: feltárás előkészítése, kézi földmunka, régészeti és régész-technikusi szakmunka, terepi geodézia, terepi dokumentáció készítése, dokumentáció térinformatikai feldolgozása, dokumentáció archiválása, elsődleges leletfeldolgozás (mosás, restaurálás, statikai kiegészítés, elsődleges leletazonosítóval való ellátás), elsődleges tudományos feldolgozás (előzetes jelentés közzététele), múzeumi raktározás rendkívüli költségei.

A feltárt régészeti lelőhely kiterjedésének meghatározása: a régészeti objektum külső kontúrvonalától számított 20 méteres távolságban húzott határoló vonallal lehatárolt terület, illetve az egyes objektumok köré így húzott vonalak által kijelölt poligon területe. Az elszámolás alapja a lehatárolás geodéziai kijelölése és a befoglalt terület ennek alapján történő kiszámítása.

\*\*\*\* A végül negatív eredménnyel záruló kutatás esetén is az ásatási munka tartalmazza: feltárás előkészítése, kézi nyesés, a szükséges mennyiségű régészeti és régész-technikusi szakmunka, terepi geodézia, terepi dokumentáció készítése, dokumentáció feldolgozása, dokumentáció archiválása.

A FENTI ÁRAKTÓL AZ ÁLTALÁNOS RÉGÉSZETI FELADATOKTÓL ELTÉRŐ, SPECIÁLIS MUNKAVÉGZÉS FELTÉTELEINEK (PL. TERÜLETFOGLALÁS, KONTÉNERES FÖLDELSZÁLLÍTÁS, BÁNYÁSZATI MÓDSZEREKKEL VALÓ FELTÁRÁS, SPECIÁLIS VÁROSI/BEÉPÍTETTSÉGI KÖRÜLMÉNYEK, STB. KÖLTSÉGEI) JOGSZABÁLYOKBAN MEGHATÁROZOTT BIZTOSÍTÁSA ÉRDEKÉBEN A K.Ö.SZ. ELTÉRHET.

**3. sz. melléklet**


**Nettó költségelszámolási tételek az 1. sz. melléklet vonatkozásában**

Költségelszámolási tétel	Mennyiség	Egységár	Végösszeg
6. Geofizikai kutatás régészeti kiértékeléssel (magnetométer, talajellenállás, talajradar)		320 Ft / m <sup>2</sup> (alkalmazott technológiánként)	
7. Munkaterületen szükséges bozót és cserjeirtás		130 Ft/m <sup>2</sup>	
8. Tűzszerészeti felderítés lakott/beépített területen kívül		65 Ft/m <sup>2</sup>	
9. Tűzszerészeti felderítés lakott/beépített területen		216 Ft/m <sup>2</sup>	
10. Feltárási területen régészeti felügyelettel végzett humusztakaró eltávolítás/visszatarakás 1 km-en belüli áthordással	28437,5 m <sup>3</sup> +	400 Ft/m <sup>3</sup>	11.375.000 Ft.
11. Feltárási területen gyakorlott gépi szakmunkással végzett gépi alsó humusztakaró réteg eltávolítás, vagy régészeti jelenségeket közvetlenül fedő talajréteg eltávolítása 1 km-en belüli áthordással, ú.n. régészeti tükörfelület képzésével	32.500 m <sup>2</sup>	650 Ft/m <sup>2</sup>	21.125.000 Ft
12. Humuszáthordás 1 km-en túl (legfeljebb 15 km-ig)		60 Ft/km	
13. Ásatás (feltárt terület szerinti elszámolásban)	32.500 m <sup>2</sup>	3900 Ft/m <sup>2</sup>	126.750.000 Ft
14. Ásatás többretegű, elsősorban városi régészeti lelőhelyeken (rezsi óradíj/fő elszámolásban)		2500 Ft/óra	
15. Próbakutatás/szondázó kutatás/megelőző feltárási ásatási költségei negatív feltárási eredmény esetén		1900 Ft/m <sup>2</sup>	
16. Régészeti felügyelet biztosítása		8500 Ft/óra	


Szerződés  
megelőző feltárásra

17. 5 C° napi középhőmérséklet alatt szükséges munkavégzés többletköltsége az ásatás (12. és 13. tétel) százalékában (rezsi óradíj vagy teljesített m <sup>2</sup> a vonatkozó idő alatt relációban)		35%	
<b>Mindösszesen:</b>			<b>159.250.000 Ft</b>

Budapest, 2008. 2008 OKT. 06



Dr Váradi József  
Főigazgató  
Megrendelő




Nováczky László  
gazdasági igazgató

Budapest, 2008. 2008 OKT. 03.



Dr. Virágos Gábor  
Főigazgató  
Szakszolgálat



Császár Katalin  
Mbi.gazdasági igazgató




4. sz. melléklet

**Indikatív pénzügyi ütemezés**

Számla sorszáma	Számla jellege	Benyújtás indikatív időpontja	Indikatív nettó összeg (Ft)	ÁFA (Ft)	Levonandó előleg nettó összege (Ft)	Levonandó előleg ÁFA-ja (Ft)	Számla fizetendő indikatív nettó végösszege (Ft)
	<i>előleg</i>		0	0	0	0	0
1.	<i>részszámla</i>	2008. nov. 5.	19 600 000	3 920 000	0	0	19 600 000
2.	<i>részszámla</i>	2008. dec. 5.	19 600 000	3 920 000	0	0	19 600 000
3.	<i>részszámla</i>	2009. ápr. 5.	34 300 000	6 860 000	0	0	34 300 000
4.	<i>részszámla</i>	2009. május 5.	49 000 000	9 800 000	0	0	49 000 000
5.	<i>részszámla</i>	2009. június 5.	36 750 000	7 350 000	0	0	36 750 000
		<b>Mindösszesen:</b>	159 250 000	31 850 000			159 250 000




Dr. Váradi József  
Főigazgató

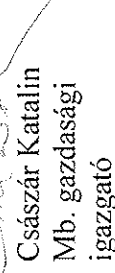
  
Nováczky László  
gazdasági igazgató

Megrendelő  
Vízügyi és Környezetvédelmi  
Központi Igazgatóság


Budapest, 2008. október 3. 2008 OKT 03.

  
Dr. Virágos Gábor  
Főigazgató

Budapest, 2008. október 3. 2008 OKT 03.

  
Császár Katalin  
Mb. gazdasági  
igazgató

Szakszolgálat  
Kulturális Örökségvédelmi Szakszolgálat



## Műszaki-pénzügyi ütemterv

### Ütemezés:

#### A: 2008 végéig elvégzendő és számlázásra kerülő feltárási munka:

Munka megkezdése: 2008. október 6.

I. ütem: 4000 m<sup>2</sup> feltárása: 2008. október 31. ( Próbaásatás az 5.lh. területén és megelőző feltárás megkezdése az 5. lelőhely területén)

II. ütem: További 4000 m<sup>2</sup> feltárása (próbaásatás megkezdése a 6. lelőhely területén és megelőző feltárás befejezése az 5. lelőhely területén): 2008. november 30.

#### Teljesítés igazolása és számlázás:

Teljesítésigazolás az I. ütemben elvégzett feladatról: **2008. november 1.**

1. részszámla: az I. ütem teljesítésének számlázása: 2008. november 5.

1. részszámla összege: 19.600.000; Ft + 20%(3.920.000;Ft) Áfa,  
**bruttó 23.520.000; Ft**

Számla fizetési határideje: 2008. december 15.

Teljesítésigazolás a II. ütemben elvégzett feladatokról: **2008. december 1.**

2. részszámla: a II. ütem teljesítésének számlázása: 2008. december 5.

2. részszámla összege: 19.600.000; Ft + 20% (3.920.000; Ft) Áfa, feltárási díj,  
**Bruttó 23.520.000; Ft**

Számla fizetési határideje: 2008. december 31.

#### B: 2009 folyamán elvégzendő és számlázásra kerülő munka:

Munka folytatásának indítása: 2009. március 10-ig.

III. ütem: 7000m<sup>2</sup> feltárása: március 31.

3. részszámla: a III. ütem számlázása: 2009. április 5.

3. részszámla összege: 34.300.000 Ft +20 % Áfa: 6. 860.000, összesen: 41.160.000, Ft

IV. ütem: 10000 m<sup>2</sup> feltárása: április 30.

4. részszámla: a IV. ütem számlázása: 2009. május 5.

4. részszámla összege: 49.000.000 Ft +20 % Áfa: 9.800.000, összesen: 58.800.000, Ft

V. ütem: 7500m<sup>2</sup> feltárása: május 31.

5. részszámla: az V. ütem számlázása: 2009. június 5.

5. részszámla (végszámla) összege: 36.750.000 Ft +20 % Áfa: 7.350.000, összesen: 44.100.000, Ft

végszámla: az V. ütem számlázása és a szerződés keretében végzett munka végelszámolása: 2009. június 5.

## 5. sz. melléklet

### A régészeti feltárás szakmai záróbeszámolójának tartalmi és formai követelményrendszere

A vég számla benyújtásához előírt záróbeszámoló tekintetében Szerződő Felek az alábbiakban állapodnak meg. Szakszolgálat a feltárás befejezésekor Megrendelő rendelkezésére bocsátja az alábbiakat:

1. Rövid szöveges összegzés (5000 és 30.000 n közötti terjedelmű), amely tételesen rögzíti az egyes lelőhelyeken végzett régészeti munkák lényegét, technológiáját, a feltárt területek nagyságát, az objektumok számát és korát (összefoglaló jelleggel), valamint a főbb tudományos eredményeket.
2. Az egyes lelőhelyek feltárásainak összesítő térképét úgy, hogy azon a kutatott objektumok egyedileg azonosíthatók legyenek (ehhez milliméter alapú, vagy a geodéziaiilag mért pontokat tartalmazó munkatérkép is alkalmas).
3. A lelőhelyként feltárt objektumok listáját 1-től n-ig folyamatos számozással, ezek mellett megjelölve az objektumok típusát (ház, gödör, sír stb.) és az objektumok korát (újkőkör, rézkör, bronzkör stb.).

A Megrendelő elszámolási céljaira készült és fentebb részletezett régészeti beszámolóhoz egyéb részletadatokat, további szakmai leírások, fotóillusztrációk nem fontosak, és az így keletkezett dokumentációk, vagy azok részletei legfeljebb műszaki szempontból használhatók fel a Megrendelő részéről.

Az egyébként évi rendszerességgel benyújtandó hivatalos régészeti „feltárási jelentés” formai követelményeit, illetve kritériumrendszerét, továbbá az ezeket befogadó intézmények listáját a vonatkozó jogszabályok nevesítik. A jelen beszámoló ezektől formailag és tartalmilag is független.

## 6. sz. melléklet

### Régészeti feltárásért felelős és a feldolgozásban résztvevő munkatársak adatai

Lelőhely megnevezése / kmsz	Feltárás vezetőjének		Végzettségét igazoló okirat		Szakmai munkatársak		
	Neve	munkahelye	megnevezése	száma	kiállítója	neve	szakterülete
1. Jászkisér- Nagy-árka	Polgár Zoltán	Jász-Nagykun-Szolnok Megyei Múzeumok Igazgatósága	egyetemi oklevél	127/1993	SZTE	Dr. Kertész Róbert Dr. Madaras László	őskor népvándorlások
2. Jászkisér- Parajos-part I.	Dr. Csányi Marietta	Jász-Nagykun-Szolnok Megyei Múzeumok Igazgatósága	egyetemi oklevél	479/1993	ELTE	Dr. Cseh János Dr. Madaras László	népvándorlások népvándorlások
3. Jászkisér- Parajos-part II.	Dr. Csányi Marietta	Jász-Nagykun-Szolnok Megyei Múzeumok Igazgatósága	egyetemi oklevél	479/1993	ELTE	Dr. Tárnoki Judit Kelemen Angéla	őskor
4. Jászkisér- Parajos-part III.	Dobozí Ágnes	Kulturális Örökségvédelmi Szakszolgálat	egyetemi oklevél	463/2007	SZTE		
5. Jászkisér- Ludas-oldal I.	Dr. Csányi Marietta	Jász-Nagykun-Szolnok Megyei Múzeumok Igazgatósága	egyetemi oklevél	479/1993	ELTE	Dr. Cseh János Dr. Madaras László	népvándorlások népvándorlások
6. Jászkisér- Ludas-oldal II.	Dr. Tárnoki Judit	Jász-Nagykun-Szolnok Megyei Múzeumok Igazgatósága	egyetemi oklevél	322/81	ELTE	Dr. Cseh János Dr. Madaras László	népvándorlások népvándorlások
7. Jászkisér- Parajos-part IV.	Dr. Tárnoki Judit	Jász-Nagykun-Szolnok Megyei Múzeumok Igazgatósága	egyetemi oklevél	322/81	ELTE	Dr. Cseh János Dr. Madaras László	népvándorlások népvándorlások
8. Tiszatüly- Nedves-dűlő	Polgár Zoltán	Jász-Nagykun-Szolnok Megyei Múzeumok Igazgatósága	egyetemi oklevél	127/1993	SZTE	Dr. Kertész Róbert Dr. Madaras László	őskor népvándorlások
9. Pély	Fodor László	Heves Megyei Múzeumok igazgatósága	egyetemi oklevél				



## A Hányi-Tiszasülyi-tározó építésével érintett régészeti lelőhelyek jegyzéke

No.	Település és dűlő	A lelőhely lokalizálása			A lelőhely jellege	Intézkedés	A feltárandó terület (m <sup>2</sup> )				A jelen szerződés szerinti próbaátvitás (nm)	
		Töltésen		Térképlap Kp-i koordináták x,y			Helyrajzi szám kisajátítás utáni áll.	Feltárandó építési terület max. (m)	Erdősáv nyomvonalában	A jelen szerződés alapján a próba után feltárás		Lelehető becsült maximum nagysága (nm)
		Km -szelvény										
1	Jászkisér-Nagyárka	10+050 és 10+800 km között 750 m hosszán		67-324 740870 233000	Átlagos-intenzív település	Próba után feltárás	750 x 40	Egyelőre nem szükséges	0	30 000	6000	
2	Jászkisér-Parajos part I.	14+300 és 14+660 km között 360 m hosszán		67-324 742440 235700	Átlagos település	Ua.	360 x 40	Egyelőre nem szükséges	0	14 400	3000	
3	Jászkisér-Parajos part II.	12+950 és 13+410 km között 460 m hosszán		67-324 741200 235520	Átlagos-intenzív település temető?	Ua.	460 x 40	Egyelőre nem szükséges	0	18 400	3700	
4	Jászkisér-Parajos part III.	12+600 és 12+980 km között 380 m hosszán		67-324 740750 235320	Átlagos település	Ua.	380 x 40	Egyelőre nem szükséges	0	15 200	3000	
5	Jászkisér-Ludas-oldal I.	15+900 és 16+150 km között 250 m hosszán		67-324/67-413 743927 235730	Intenzív település	Ua.	250 x 40	Egyelőre nem szükséges	teljes megelőző	10 000	2500	
6	Jászkisér-Ludas-oldal II.	15+050 és 15+220 km között 170 m hosszán		67-324 743100 235750	Átlagos település	Ua.	170 x 40	Egyelőre nem szükséges	részleges megelőző	6 800	1400	
7	Jászkisér-Parajos part IV.	14+710 és 15+050 km között 340 m hosszán		67-324 743860 235760	Intenzív település	Ua.	340 x 40	Egyelőre nem szükséges	részleges megelőző	13600	2800	
8	Tiszasülyi-Nedves dűlő	A/6 jelz.anyagnyerőh.		67-431 748610 231620	Szórványos település	x	x		0			
<b>Építkezéssel érintett lelőhelyek becsült maximális összterülete Szolnok megyében:</b>							<b>Jelen szerződés keretében feltárással kerülrő terület maximum (próba és megelőző)összesen: 32.500nm</b>					
							<b>108400nm</b>					